



# Bollettino neve valanghe

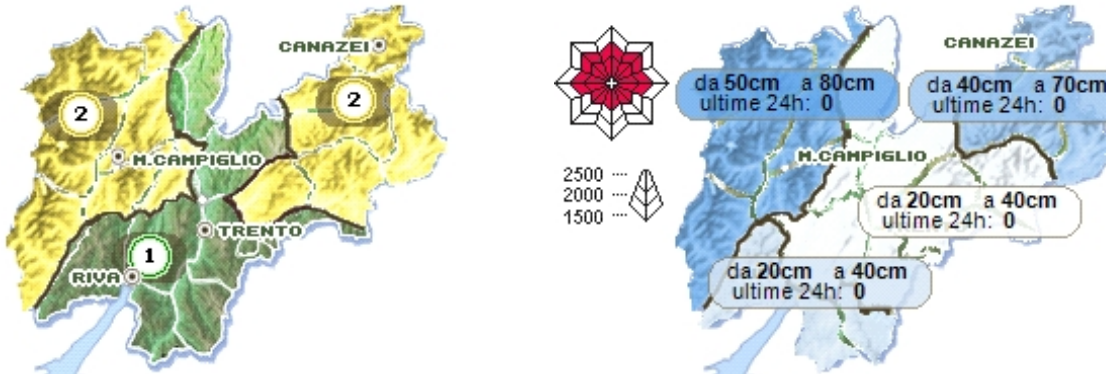
valido per la provincia di Trento

emesso lunedì 31 dicembre 2012 alle ore 12:17



## Situazione di lunedì 31 dicembre 2012

Pericolo valanghe moderato (grado 2)



Continuità del manto nevoso con valori significativi mediamente oltre i 1500 m; quantità di neve al suolo a 2000 m di quota mediamente 30-60 cm; 50-80 sui settori più occidentali. Fino al limite boschivo, indicativamente 1800-2000 m, il manto è generalmente ben assestato e consolidato e distacchi non sono in genere possibili se non con forte sovraccarico. Oltre tali quote sono presenti locali zone con accumuli di neve ventata o zone molto in ombra caratterizzate da strati interni più deboli, dove il manto è moderatamente consolidato e dove il distacco provocato di piccole o medie valanghe a lastroni potrebbe avvenire anche con debole sovraccarico. Indice di pericolo 2 moderato

**Punti più pericolosi:** oltre il limite boschivo pendii molto ripidi caratterizzati da accumuli eolici, come zone sottocresta, conche, canali e bruschi cambi di pendenza

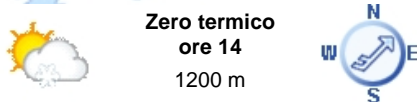
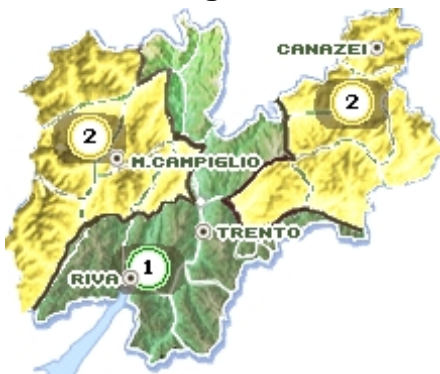
Ultima nevicata significativa 28 dicembre 2012

Ultimo episodio di vento forte 28 dicembre 2012

## Previsione per i prossimi giorni

da mercoledì pericolo in locale aumento per nuove nevicate e nuovi accumuli di neve ventata

**martedì 1 gennaio 2013**



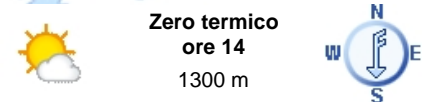
parzialmente soleggiato con annuvolamenti dal pomeriggio e deboli nevicate dalla sera. Pericolo invariato

**mercoledì 2 gennaio 2013**



precipitazioni sparse fino a moderate; pericolo in locale aumento oltre il limite boschivo

**giovedì 3 gennaio 2013**



Soleggiato con rinforzo dei venti da nord; possibile locale aumento del pericolo valanghe

Prossima emissione bollettino: Mercoledì 2 gennaio 2013

Codice previsore: GLT

Indice pericolo:



Molto forte



Forte



Marcato



Moderato



Debole