



Bollettino neve valanghe

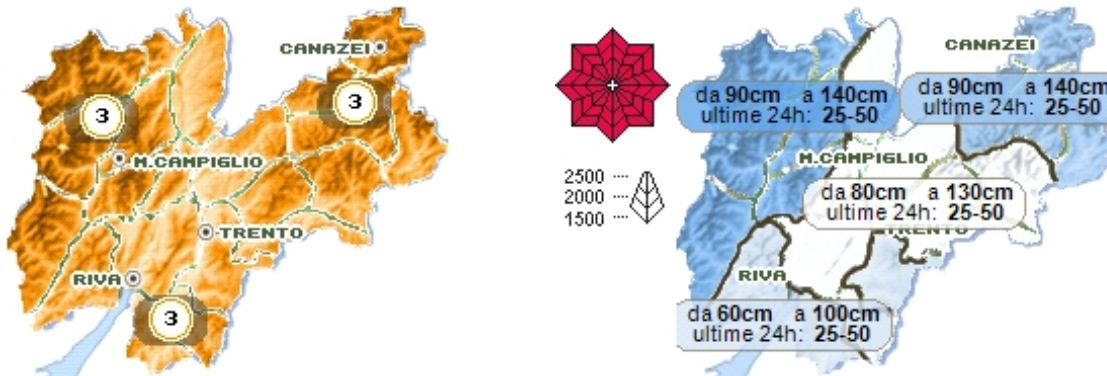
valido per la provincia di Trento

emesso lunedì 21 gennaio 2013 alle ore 14:22



Situazione di lunedì 21 gennaio 2013

situazione generalizzata di marcato pericolo valanghe (grado 3)



Nuove abbondanti nevicate fino sul fondovalle, hanno interessato tutto il territorio con quantità di neve fresca di circa 20-30 cm a 2000 m di quota e fino a 50 cm circa in quota; attualmente gli spessori totali del manto nevoso al suolo sono di 30-50 cm a 1500 m, 80-130 cm a 2000 m e circa 180-220 cm a 2500 m. Le ultime precipitazioni inizialmente sono state caratterizzate da una forte azione eolica che, soprattutto in quota, ha favorito una distribuzione molto irregolare della neve con la creazione di numerosi depositi di neve ventata. Successivamente il rialzo termico con neve molto umida, a tratti anche mista a pioggia fino a circa 1400-1600 m, ha determinato un forte appesantimento del manto con conseguente assestamento. Complessivamente quindi il manto risulta ancora moderatamente consolidato su molti pendii ripidi, soprattutto per la presenza di neve umida e pesante su strati interni più asciutti e deboli. Il pericolo valanghe è generalmente marcato (grado 3); dai pendii più ripidi sono possibili distacchi spontanei di neve a debole coesione, perlopiù di piccole e medie dimensioni, ed in alcuni casi anche di dimensioni maggiori. Il distacco di valanghe provocate è probabile già con debole sovraccarico, un po' da tutti i pendii ripidi, ma soprattutto in presenza di lastroni di neve ventata. In tale contesto la movimentazione fuori dai luoghi controllati è limitata e per la pratica di attività fuori pista, o sci-alpinismo ed escursionismo in quota è necessaria una grande esperienza, sia nella valutazione locale del pericolo che nella scelta degli itinerari.

Punti più pericolosi: Tutti i pendii più ripidi sovraccaricati dalla neve fresca; in quota, zone sottocresta, canali, conche, repentini cambi di pendenza dove l'azione eolica ha contribuito a formare nuovi significativi accumuli di neve ventata

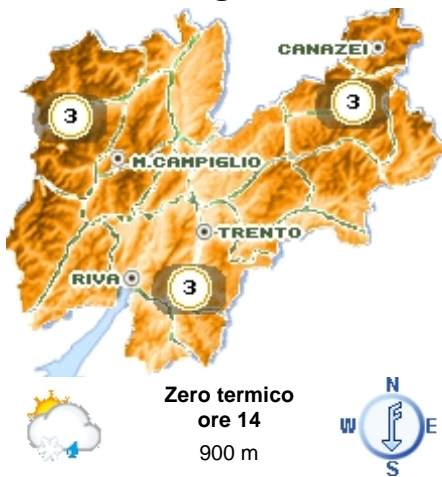
Ultima nevicata significativa 21 gennaio 2013

Ultimo episodio di vento forte 20 gennaio 2013

Previsione per i prossimi giorni

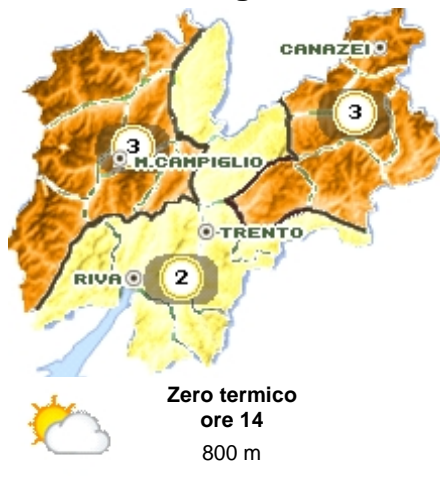
Pericolo valanghe marcato (grado 3)

martedì 22 gennaio 2013



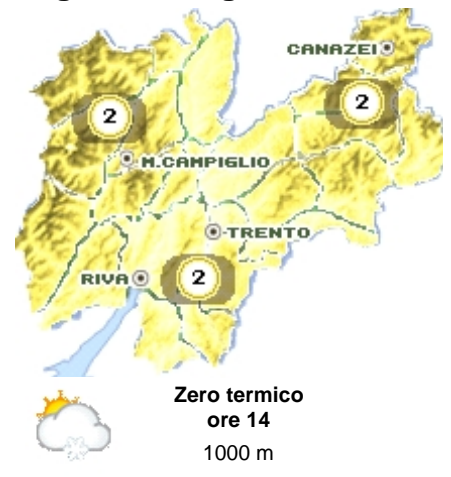
Deboli nevicate anche a bassa quota; temperature in calo. Pericolo valanghe invariato

mercoledì 23 gennaio 2013



perlopiù nuvoloso. Pericolo valanghe in graduale calo

giovedì 24 gennaio 2013



Molto nuvoloso; probabili deboli precipitazioni. Pericolo valanghe moderato (grado 2)

Prossima emissione bollettino: mercoledì 23 gennaio 2013

Codice previsore: GLT

Indice pericolo:



Molto forte



Forte



Marcato



Moderato



Debole