



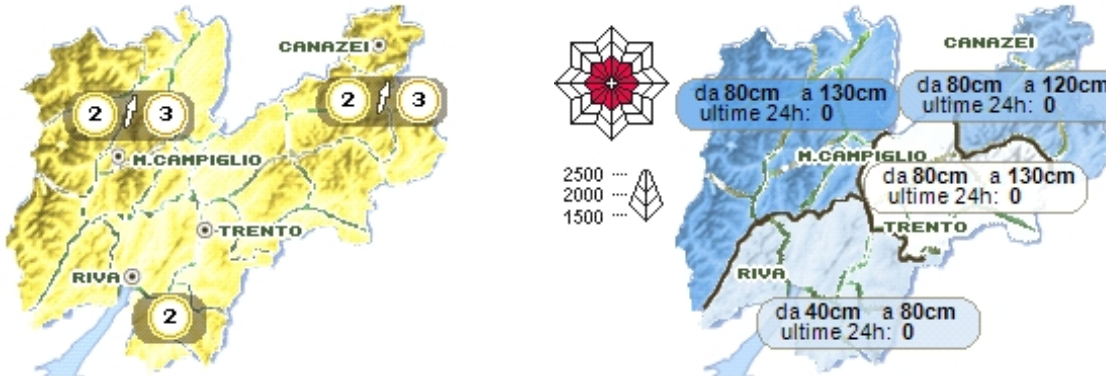
Bollettino neve valanghe valido per la provincia di Trento



emesso venerdì 25 gennaio 2013 alle ore 12:27

Situazione di venerdì 25 gennaio 2013

Pericolo valanghe moderato (grado 2) in aumento a marcato (grado 3) durante i momenti di maggior riscaldamento



Sul territorio provinciale si rilevano valori significativi della neve al suolo mediamente sopra gli 800 m di quota, con spessori complessivi del manto nevoso di circa 50 cm a 1500 m, fino a spessori prossimi ai due metri a 2500 m e nelle zone di accumulo eolico. Si segnala inoltre una ripresa della attività valanghiva spontanea specie dai versanti maggiormente esposti all'irraggiamento e durante le ore più calde della giornata. L'alternanza dei cicli di fusione e rigelo contribuisce comunque a stabilizzare gradualmente il manto nevoso. Complessivamente il manto nevoso è moderatamente consolidato su alcuni pendii ripidi ed il pericolo valanghe è moderato (grado 2) in aumento a marcato (grado 3) in particolari localizzazioni; ancorché dai pendii più ripidi sono ancora possibili alcuni distacchi spontanei di neve a debole coesione, di media grandezza e in singoli casi non si esclude anche la possibilità di grandi valanghe. Il distacco di valanghe provocate a lastroni è probabile già con debole sovraccarico, soprattutto sui pendii ripidi indicati in presenza di accumuli di neve ventata. Le possibilità e gli itinerari per le gite sciistiche ed escursionistiche in montagna, fuori dai luoghi controllati, sono limitati ed è sempre richiesta una grande capacità di valutazione locale del pericolo per la scelta degli itinerari e delle tempistiche delle uscite.

Punti più pericolosi: Pendii molto ripidi sovraccaricati dalla neve trasportata per effetto eolico, nelle zone sottocresta a ridosso delle conche, canaloni o bruschi cambi di pendenza; zone molto riscaldate, ripidi pendii erbosi o zone alla base delle rocce esposte all'irraggiamento e fino a quote elevate.

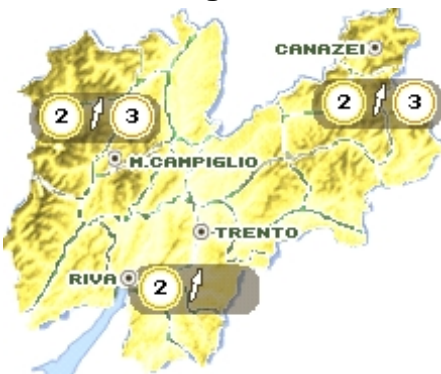
Ultima nevicata significativa 22 gennaio 2013

Ultimo episodio di vento forte 20 gennaio 2013

Previsione per i prossimi giorni

Pericolo valanghe marcato (grado 3)

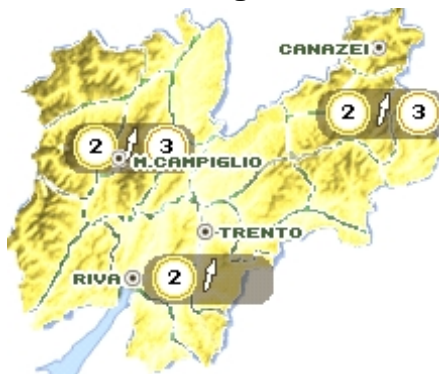
sabato 26 gennaio 2013



Zero termico
ore 14
100 m

Sereno.
Pericolo valanghe stazionario

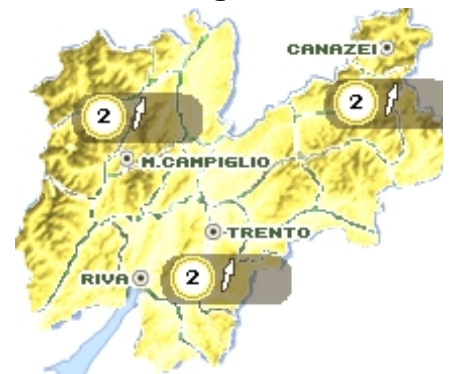
domenica 27 gennaio 2013



Zero termico
ore 14
800 m

Soleggiato al mattino; aumento della nuvolosità medio-alta dal pomeriggio, fino a coperto in serata.
Pericolo valanghe stazionario.

lunedì 28 gennaio 2013



Zero termico
ore 14
700 m

Molto nuvoloso o coperto con probabili deboli precipitazioni, nevose anche a quote basse.
Pericolo valanghe moderato (grado 2) in aumento.

Prossima emissione bollettino: lunedì 28 gennaio 2013

Codice previsore: SB

Indice pericolo:



5 Molto forte



4 Forte



3 Marcato



2 Moderato



1 Debole