



Bollettino neve valanghe

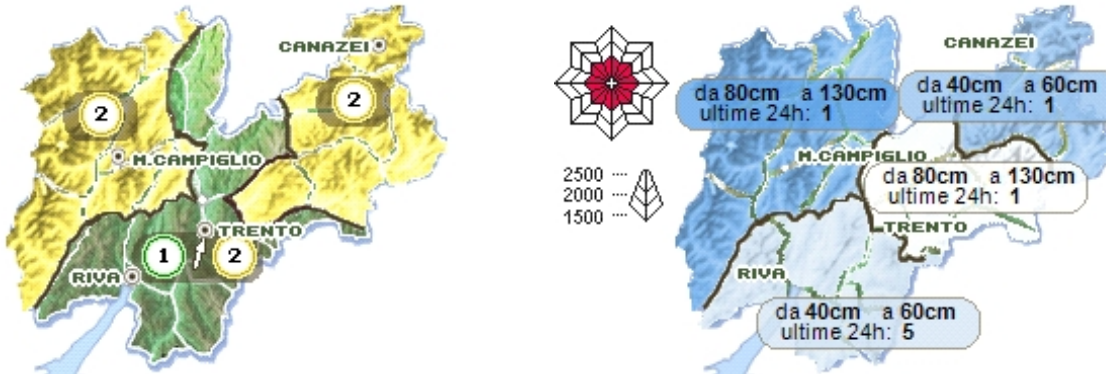
valido per la provincia di Trento

emesso lunedì 28 gennaio 2013 alle ore 10:41



Situazione di lunedì 28 gennaio 2013

Pericolo valanghe moderato (grado 2) stazionario



Le deboli nevicate delle ultime ore non modificano sostanzialmente la situazione dell'innevamento sul territorio provinciale. Valori significativi della neve al suolo si rilevano attualmente sopra gli 800 m di quota, con spessori complessivi del manto nevoso di circa 50 cm a 1500 m, fino a spessori prossimi ai due metri a 2500 m e nelle zone di accumulo eolico. L'alternanza dei cicli di fusione e rigelo contribuisce comunque a stabilizzare gradualmente il manto nevoso. Complessivamente il manto nevoso è moderatamente consolidato su alcuni pendii ripidi ed il pericolo valanghe è moderato (grado 2). Generalmente vi sono quindi condizioni favorevoli per gite sciistiche ma occorre considerare adeguatamente locali zone pericolose. In particolari localizzazioni in quota nelle zone di accumulo eolico, il distacco di valanghe provocate a lastroni è possibile già con debole sovraccarico e il pericolo di valanghe è marcato (grado 3). In queste situazioni, vista anche la presenza di accumuli poco individuabili per la debole nevicata delle ultime ore, le possibilità e gli itinerari per le gite sciistiche ed escursionistiche in montagna, fuori dai luoghi controllati, sono limitati ed è sempre richiesta una grande capacità di valutazione locale del pericolo per la scelta degli itinerari e delle tempistiche delle uscite.

Punti più pericolosi: Pendii molto ripidi sovraccaricati dalla neve trasportata per effetto eolico, nelle zone sottocresta a ridosso delle conche, canaloni o bruschi cambi di pendenza; zone molto riscaldate, ripidi pendii erbosi o zone alla base delle rocce esposte all'irraggiamento e fino a quote elevate.

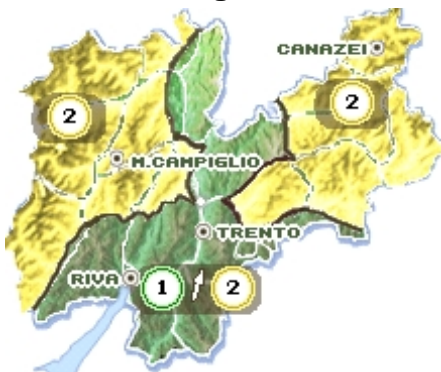
Ultima nevicata significativa 28 gennaio 2013

Ultimo episodio di vento forte 20 gennaio 2013

Previsione per i prossimi giorni

Pericolo valanghe stazionario

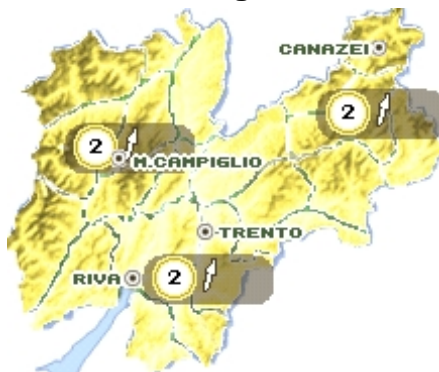
martedì 29 gennaio 2013



Zero termico
ore 14
1400 m

Prevalentemente soleggiato con nubi alte in transito.
Pericolo valanghe stazionario

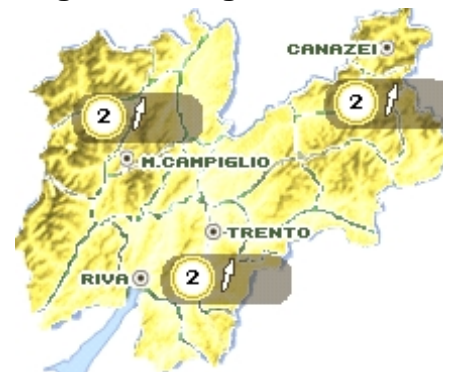
mercoledì 30 gennaio 2013



Zero termico
ore 14
3300 m

Prevalentemente soleggiato, forte rialzo termico in montagna.
Pericolo valanghe in aumento, ripresa attività valanghiva spontanea.

giovedì 31 gennaio 2013



Zero termico
ore 14
2300 m

Soleggiato con qualche nube alta in transito.
Pericolo valanghe moderato (grado 2) in aumento per rialzo termico.

Prossima emissione bollettino: mercoledì 30 gennaio 2013

Codice previsore: SB

Indice pericolo:



Molto forte



Forte



Marcato



Moderato



Debole