



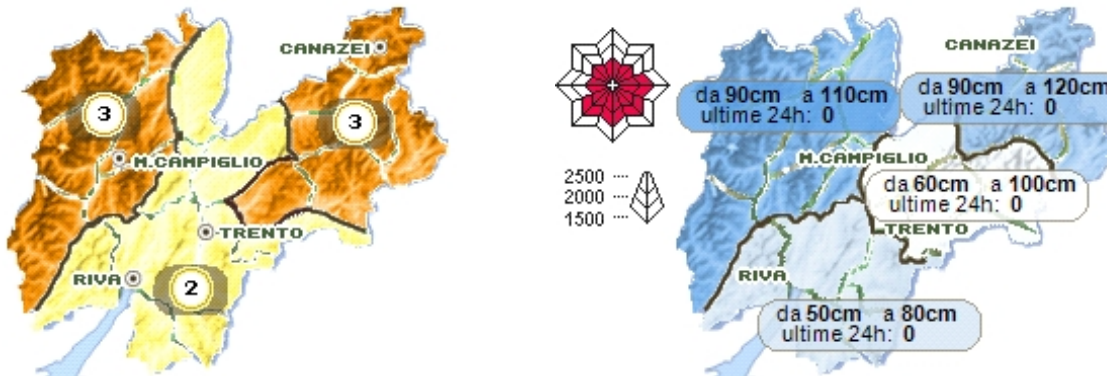
Bollettino neve valanghe valido per la provincia di Trento

emesso venerdì 8 febbraio 2013 alle ore 12:04



Situazione di venerdì 8 febbraio 2013

Oltre il limite boschivo, presenza di depositi di neve ventata non ancora collegati agli strati di neve sottostanti ed il cui distacco è possibile già con debole sovraccarico; pericolo valanghe marcato (grado 3)



La neve è presente al suolo con continuità e valori significativi mediamente oltre gli 800 m di quota; gli spessori rilevati variano da circa 50 cm a 1500 m, a 90-120 cm a 2000 m, fino a valori prossimi ai due metri sopra i 2500 m. Il fenomeno che più di ogni altro ha caratterizzato questa settimana è stato il forte vento, che ha spirato, soprattutto dai quadranti settentrionali, per quasi tutto il periodo; la neve fresca apportata dalle precipitazioni più recenti è stata pertanto distribuita in modo molto irregolare, con la creazione di grandi accumuli in conche, avvallamenti, zone sottocresta, impluvi e canaloni in genere. In tali localizzazioni il distacco provocato di valanghe a lastroni è possibile già con debole sovraccarico; il pericolo valanghe, localizzato specialmente oltre il limite boschivo, si mantiene pertanto sul grado 3 (marcato). Distacchi spontanei saranno invece meno probabili, in quanto gli strati di neve più recente sono in fase di assestamento e consolidamento. Per l'attività scialpinistica ed escursionistica in quota sono comunque ancora necessarie una buona capacità di valutazione locale del pericolo ed un'attenta scelta degli itinerari di salita e di discesa, al fine di evitare le zone interessate da accumuli, generalmente ben riconoscibili.

Punti più pericolosi: Pendii molto ripidi oltre il limite boschivo con accumuli di neve trasportata dal vento, in particolar modo zone sottocresta, bruschi cambi di pendenza, conche, stretti e ripidi canaloni

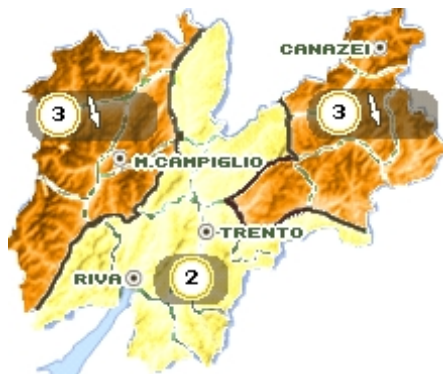
Ultima nevicata significativa 6 febbraio 2013

Ultimo episodio di vento forte 8 febbraio 2013

Previsione per i prossimi giorni

Pericolo in diminuzione; un nuovo incremento è possibile da lunedì, a causa delle nevicite, da moderate a forti, previste

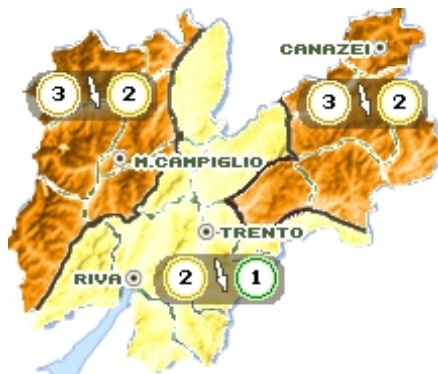
sabato 9 febbraio 2013



Zero termico
ore 14
600 m

Perlopiù soleggiato; pericolo valanghe grado 3 (marcato) oltre il limite boschivo, in graduale diminuzione

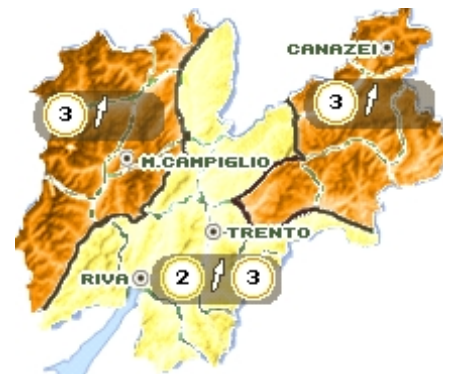
domenica 10 febbraio 2013



Zero termico
ore 14
400 m

Inizialmente soleggiato, ma con nuvolosità in graduale intensificazione. Pericolo valanghe in diminuzione

lunedì 11 febbraio 2013



Zero termico
ore 14
200 m

Coperto, con precipitazioni da moderate a forti, nevose fino sul fondovalle; pericolo valanghe nuovamente in aumento

Prossima emissione bollettino: Lunedì 11 febbraio 2013

Codice previsore: MG

Indice pericolo:



Molto forte



Forte



Marcato



Moderato



Debole