



Bollettino neve valanghe

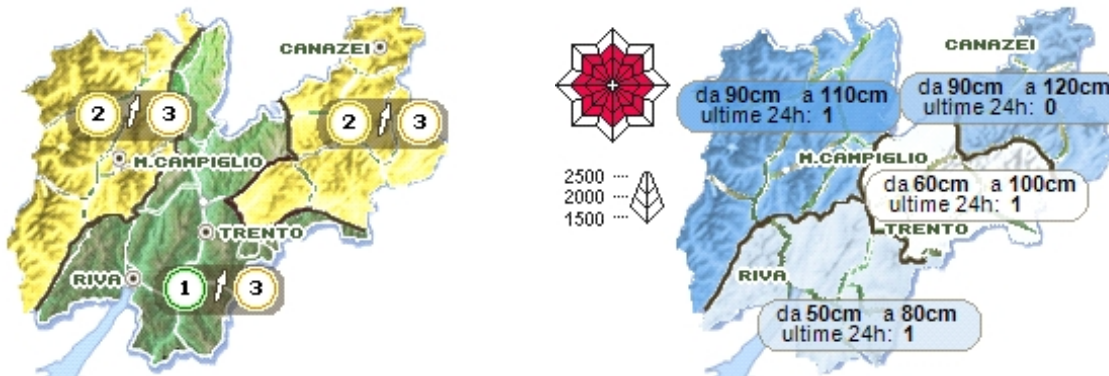
valido per la provincia di Trento

emesso lunedì 11 febbraio 2013 alle ore 12:06



Situazione di lunedì 11 febbraio 2013

Oltre il limite boschivo, presenza di depositi di neve ventata non ancora collegati agli strati di neve sottostanti ed il cui distacco è possibile già con debole sovraccarico; pericolo valanghe generalmente moderato in aumento a marcato nelle localizzazioni indicate.



La neve è presente al suolo con continuità e valori significativi mediamente oltre gli 800 m di quota; gli spessori rilevati variano da circa 50 cm a 1500 m, a 90-120 cm a 2000 m, fino a valori prossimi ai due metri sopra i 2500 m. Il forte vento, che ha spirato soprattutto dai quadranti settentrionali, e le temperature rigide, hanno caratterizzato l'ultima settimana; la neve è stata pertanto distribuita in modo molto irregolare, con la creazione di grandi accumuli sottovento in conche, avvallamenti, zone sottocresta, impluvi e canali in genere ed evidenti zone di erosione sopravento in prossimità delle creste e sulle dorsali. Nelle zone sottovento indicate il distacco provocato di valanghe a lastroni è possibile già con debole sovraccarico; il pericolo valanghe è generalmente moderato (grado 2) ma localmente specialmente oltre il limite boschivo, può aumentare fino a marcato (grado 3). Le nuove precipitazioni nevose attese per il pomeriggio, con spessori non eccezionali per il periodo, 20 - 40 cm, potrebbero però nascondere gli insidiosi accumuli di neve ventata e causarne altri che si potrebbero formare nelle prossime giornate per il forte vento da nord atteso dopo la precipitazione nevosa. Per l'attività sci alpinistica ed escursionistica in quota sono necessarie una buona capacità di valutazione locale del pericolo ed un'attenta scelta degli itinerari di salita e di discesa, al fine di evitare le zone interessate da accumuli, non ben riconoscibili i prossimi giorni se ricoperti dalla neve fresca.

Punti più pericolosi: Pendii molto ripidi oltre il limite boschivo con accumuli di neve trasportata dal vento, in particolar modo zone sottocresta, bruschi cambi di pendenza, conche, stretti e ripidi canali

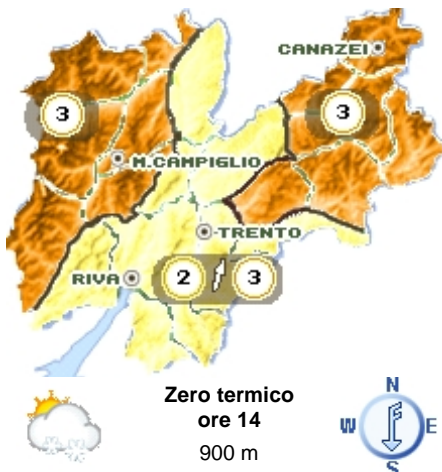
Ultima nevicata significativa 11 febbraio 2013

Ultimo episodio di vento forte 10 febbraio 2013

Previsione per i prossimi giorni

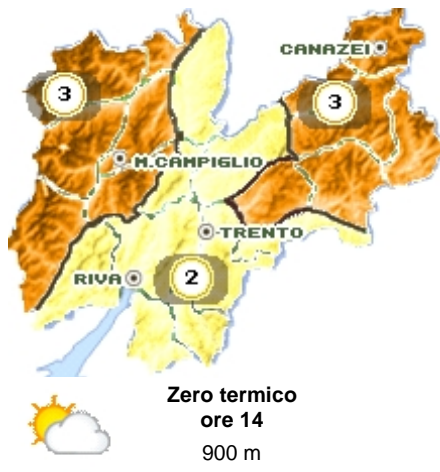
Pericolo in aumento; un nuovo incremento è possibile da martedì, a causa delle diffuse nevicate previste

martedì 12 febbraio 2013



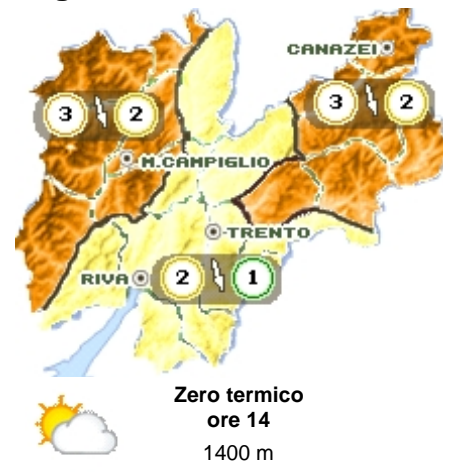
Nevicate in esaurimento al mattino, specie sui settori meridionali, con zero termico in aumento; dal pomeriggio schiarite a partire da ovest.; Pericolo valanghe grado 3 (marcato) oltre il limite boschivo.

mercoledì 13 febbraio 2013



Soleggiato. Pericolo valanghe stazionario.

giovedì 14 febbraio 2013



Soleggiato; Pericolo valanghe nuovamente in diminuzione, con scaricamenti spontanei nelle zone esposte.

Prossima emissione bollettino: Mercoledì 13 febbraio 2013

Codice previsore: SB

Indice pericolo:



Molto forte



Forte



Marcato



Moderato



Debole