



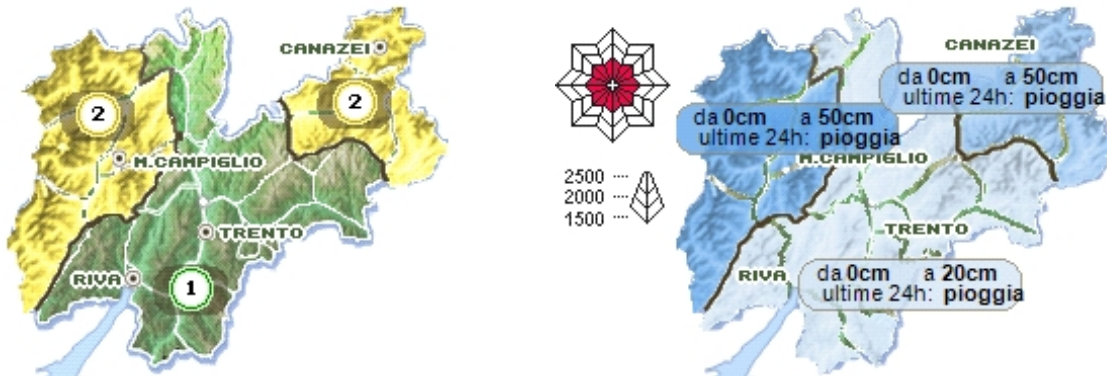
# Bollettino neve valanghe valido per la provincia di Trento



emesso lunedì 6 maggio 2013 alle ore 12:28

## Situazione di lunedì 6 maggio 2013

Pericolo valanghe moderato (grado 2), alle quote superiori ai 2000-2200 m, specie sui massicci montuosi principali come Adamello, Cevedale, Dolomiti di Brenta e Marmolada; pericolo debole (grado 1), altrove



Nelle ultime giornate rovesci e temporali sparsi, a carattere nevoso solo alle quote superiori ai 2600-2800 m, hanno interessato il territorio provinciale. Fino alle quote inferiori ai 2000 m il manto nevoso si è velocemente assottigliato ed è ora quasi del tutto assente; fino ai 2400 m circa è invece presente con discontinuità, specie sui versanti meno esposti, in fondo a stretti canali ed in zone soggette a deposito eolico. Si misurano spessori significativi, intorno ai 3 m, solo alle quote superiori ai 2600 m circa; qui il manto nevoso risulta ancora parzialmente stratificato, anche se generalmente umido e molto pesante per tutto lo spessore. Il pericolo valanghe riguarda essenzialmente gli ambiti dell'alta montagna, con la possibilità soprattutto di valanghe spontanee di fondo, che potranno staccarsi in prevalenza dai versanti settentrionali, più carichi di neve. Distacchi provocati potranno invece avvenire, localmente anche con debole sovraccarico, specie nelle zone interessate della presenza di vecchi accumuli eolici. Il grado di pericolo è moderato (grado 2) alle quote superiori ai 2000-2200 m circa, in aumento in caso di schiarite pomeridiane o in seguito ai possibili rovesci temporaleschi, che localmente potrebbero apportare significativi spessori di neve fresca. Per le escursioni in quota è richiesta una buona capacità di valutazione locale del pericolo ed una attenta pianificazione degli itinerari, con particolare attenzione alla evoluzione della situazione meteorologica locale.

**Punti più pericolosi:** Zone alla base di rocce e pendii molto riscaldati, specie se con fondo erboso. In alta quota versanti sottocresta, conche, canali e bruschi cambi di pendenza

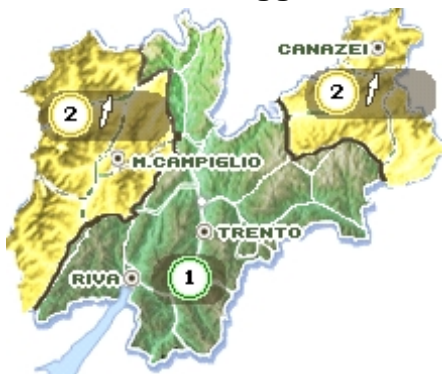
Ultima nevicata significativa 29 aprile 2013

Ultimo episodio di vento forte 29 aprile 2013

## Previsione per i prossimi giorni

Situazione stazionaria, con pericolo valanghe moderato, ma in aumento durante il giorno

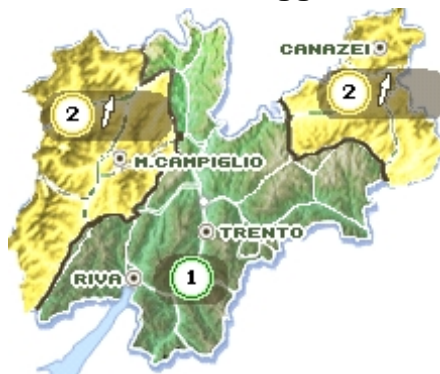
### martedì 7 maggio 2013



Zero termico  
ore 14  
2.900 m

Parzialmente soleggiato con deboli rovesci e temporali sparsi; pericolo valanghe moderato (grado 2) in quota, in aumento nelle ore più calde

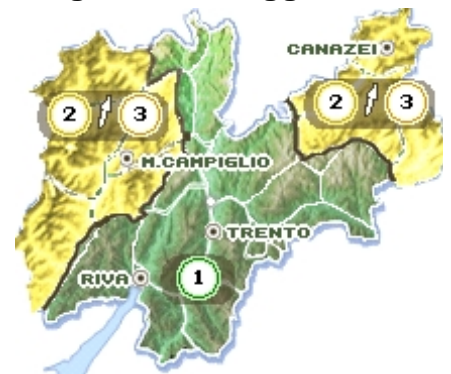
### mercoledì 8 maggio 2013



Zero termico  
ore 14  
2.900 m

Perlopiù soleggiato al mattino; nel pomeriggio attività cumuliforme sui rilievi e possibilità di isolati rovesci anche temporaleschi. Pericolo valanghe moderato (grado 2) in quota, in aumento nelle ore più calde

### giovedì 9 maggio 2013



Zero termico  
ore 14  
3.100 m

Soleggiato, specie al mattino; dal pomeriggio diverranno più probabili rovesci e temporali. Pericolo valanghe moderato (grado 2) in quota, in aumento fino a marcato (grado 3) nelle ore più calde

Prossima emissione bollettino: Mercoledì 8 maggio 2013

Codice previsore: MG

Indice pericolo:



Molto forte



Forte



Marcato



Moderato



Debole