



# Bollettino neve valanghe

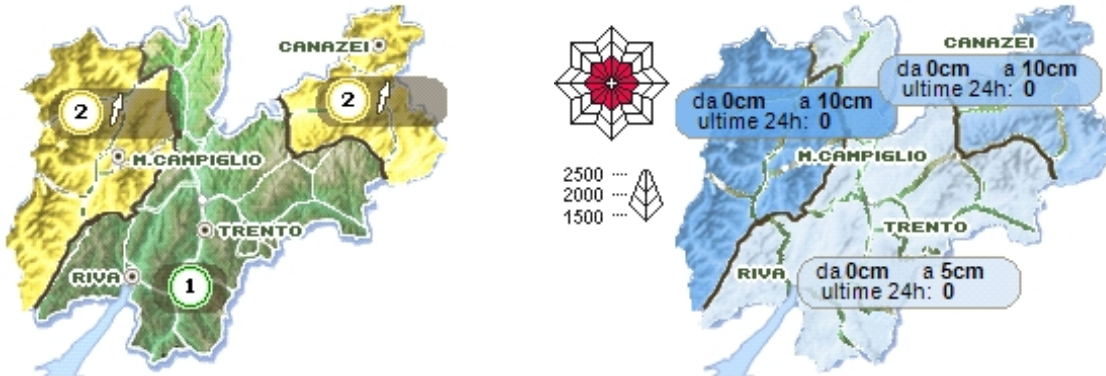
valido per la provincia di Trento

emesso mercoledì 22 maggio 2013 alle ore 11:22



## Situazione di mercoledì 22 maggio 2013

Pericolo valanghe in quota marcato (grado 3). Nel resto del territorio innevamento quasi assente.



La neve fresca caduta nei giorni scorsi fino ai 2200 metri di quota circa, è in veloce e costante fusione specie nei versanti maggiormente esposti. Su gran parte del territorio provinciale l'innevamento è quasi assente o presente con quantità poco significative. Le precipitazioni nevose hanno incrementato significativamente lo spessore del manto nevoso in quota oltre i 2500 metri con valori complessivi che possono raggiungere il metro. I nuovi apporti poggiano sulle croste portanti da fusione e rigelo del manto preesistente che costituiscono una superficie di scorrimento molto favorevole. Il manto nevoso risulta quindi ancora instabile e dai versanti più ripidi sono possibili fenomeni valanghivi spontanei e valanghe a lastroni provocate con debole sovraccarico. Sui settori centro e nord della provincia, sui gruppi montuosi e sulle cime più elevate, Adamello - Presanella, Cevedale, Brenta, Pale e Marmolada il pericolo è moderato (grado 2) in aumento durante i momenti di maggior riscaldamento. Le possibilità per le gite sciistiche sono limitate ed è richiesta una grande capacità di valutazione locale del pericolo pianificando con attenzione le tempistiche e gli itinerari.

**Punti più pericolosi:** In alta quota, tutti i pendii molto ripidi; zone interessate da nuovi accumuli eolici come versanti sottocresta, conche, canaloni e bruschi cambi di pendenza o zone alla base di rocce.

Ultima nevicata significativa 19 maggio 2013

Ultimo episodio di vento forte 18 maggio 2013

## Previsione per i prossimi giorni

Pericolo valanghe stazionario.

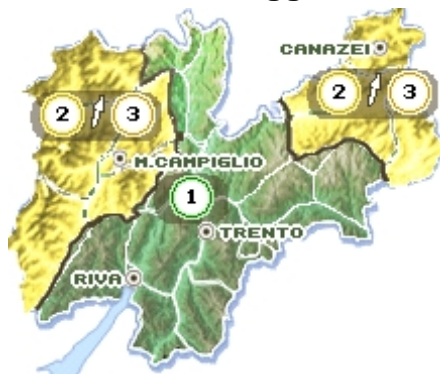
### giovedì 23 maggio 2013



Zero termico  
ore 14  
2'300 m

Al mattino soleggiato con locali nubi basse in dissoluzione, in seguito annuvolamenti con probabili rovesci e temporali sparsi. Dalla sera precipitazioni diffuse, più intense sui settori orientali con limite neve in calo fino a 1300 m circa. Pericolo valanghe moderato (grado 2) in aumento in relazione all'entità della precipitazione.

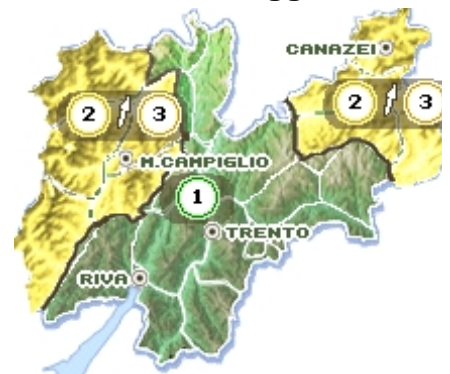
### venerdì 24 maggio 2013



Zero termico  
ore 14  
1'500 m

Nella notte ed al mattino precipitazioni diffuse e nevose oltre 1200 m circa, a quote inferiori nelle valli più strette e durante le fasi più intense. Al pomeriggio esaurimento delle precipitazioni con schiarite ad iniziare da Ovest. Pericolo valanghe da moderato a marcato (grado 3).

### sabato 25 maggio 2013



Zero termico  
ore 14  
1'600 m

Poco soleggiato e freddo con probabili precipitazioni deboli o moderate e nevose oltre i 1200 m circa. Pericolo valanghe da moderato a marcato (grado 3) in relazione all'entità delle precipitazioni.

Prossima emissione bollettino: Venerdì 24 maggio 2013

Codice previsore: SB

Indice pericolo:



Molto forte



Forte



Marcato



Moderato



Debole