



Bollettino neve valanghe

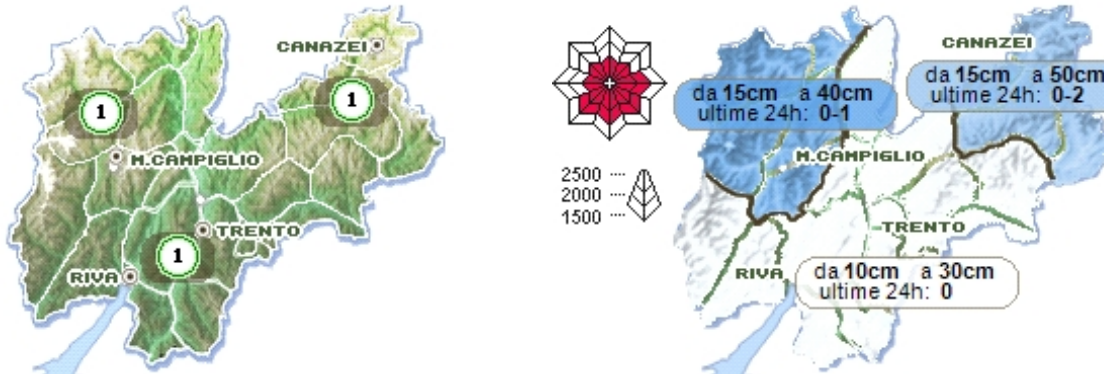
valido per la provincia di Trento

emesso lunedì 23 dicembre 2013 alle ore 12:14



Situazione di lunedì 23 dicembre 2013

Pericolo valanghe debole (grado 1)



Deboli nevicate sparse continuano ad interessare il territorio; i pochi centimetri di neve fresca non apportano cambiamenti significativi alla stabilità del manto nevoso, che è presente sul territorio con grande discontinuità. Sui versanti maggiormente esposti al sole, valori significativi di neve al suolo si misurano solo oltre i 1800-2000 m, dove sono presenti mediamente dai 10 ai 30 cm. Alle quote inferiori il manto è invece presente perlopiù nelle zone in ombra o in quelle interessate da accumuli eolici con quantità medie, a 1500 m, intorno ai 20 cm; a tutte le quote ed esposizioni, creste e versanti risultano notevolmente erosi dall'azione del vento. Quasi ovunque il manto è ben consolidato e stabile con croste superficiali molto dure e solo in alcuni casi è ricoperto da ridotti strati di neve recente. In tale contesto il pericolo valanghe è generalmente debole (grado 1) ed i distacchi, sia spontanei sia provocati, sono poco probabili. Solo oltre i 2500 m, dove gli spessori di neve sono di circa 30-70 cm, arrivando fino a 150 cm sui ghiacciai, in alcune particolari localizzazioni, il distacco provocato di piccole o medie valanghe a lastroni potrebbe avvenire con forte sovraccarico.

Punti più pericolosi: Limitate zone oltre i 2500 m di quota, come versanti sottocresta, conche, stretti canaloni e bruschi cambi di pendenza, interessate da accumuli eolici ancora a media durezza.

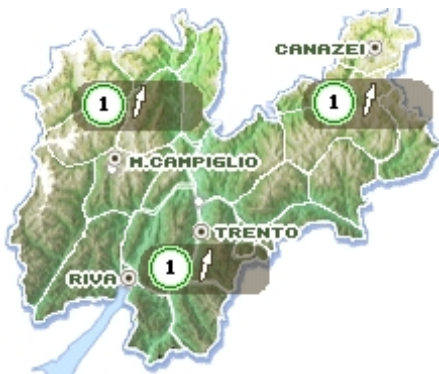
Ultima nevicata significativa 1 dicembre 2013

Ultimo episodio di vento forte 2 dicembre 2013

Previsione per i prossimi giorni

Da domani sera e fino a giovedì pericolo in graduale aumento causa precipitazioni nevose da moderata a forte intensità

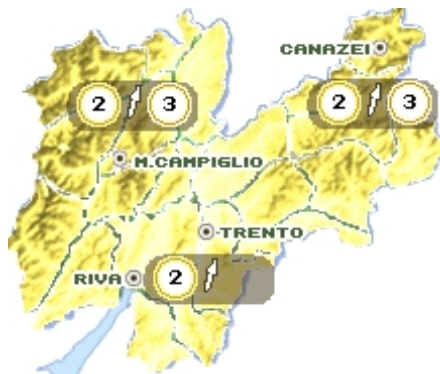
martedì 24 dicembre 2013



Zero termico
ore 14
1600 m

Coperto, con nubi basse, e possibili deboli precipitazioni dal pomeriggio, nevose oltre 1200 m circa; temperature stazionarie. Pericolo valanghe in aumento a partire dalla serata

mercoledì 25 dicembre 2013



Zero termico
ore 14
1600 m

Coperto con precipitazioni fino a forti diffuse, più intense sui settori occidentali e al pomeriggio-sera; neve mediamente oltre 800-1000 m, localmente a quote più basse. Pericolo valanghe moderato (grado 2), in continuo aumento, fino a 3 (marcato) in serata

giovedì 26 dicembre 2013



Zero termico
ore 14
1400 m

Coperto con probabili deboli precipitazioni diffuse, in esaurimento; neve oltre 800-1000 m circa. Pericolo valanghe previsto in aumento fino a marcato (grado 3) o forte (grado 4)

Prossima emissione bollettino: Martedì 24 dicembre 2013

Codice previsore: MG

Indice pericolo:



5 Molto forte



4 Forte



3 Marcato



2 Moderato



1 Debole