



Bollettino neve valanghe

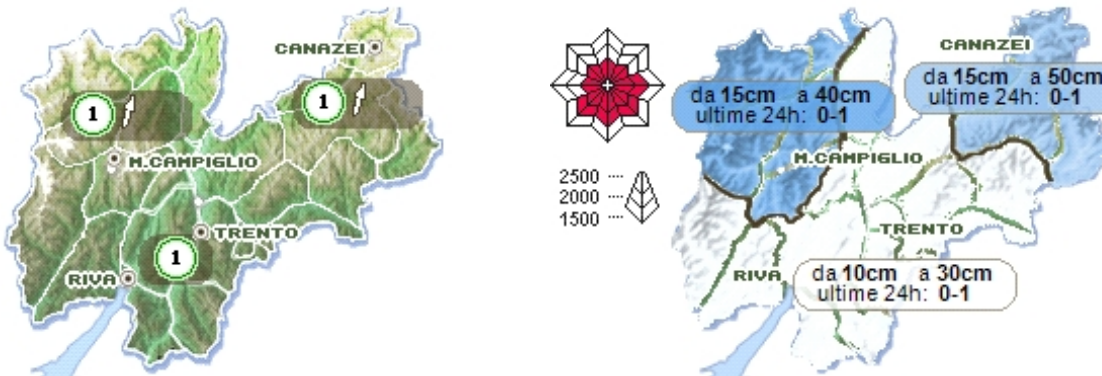
valido per la provincia di Trento

emesso martedì 24 dicembre 2013 alle ore 14:25



Situazione di martedì 24 dicembre 2013

Pericolo valanghe debole (grado 1); le intense precipitazioni previste determineranno un rapido incremento del grado di pericolo, atteso in aumento fino a marcato (grado 3) nella serata di Natale



Deboli nevicate sparse continuano ad interessare il territorio provinciale; i pochi centimetri di neve fresca caduti non hanno finora apportato cambiamenti significativi alla stabilità del manto nevoso, che è presente con grande discontinuità. Sui versanti maggiormente esposti al sole, valori significativi di neve al suolo si misurano solo oltre i 1800-2000 m, dove sono presenti mediamente dai 10 ai 30 cm. Alle quote inferiori il manto è invece presente perlopiù nelle zone in ombra o in quelle interessate da accumuli eolici con quantità medie, a 1500 m, intorno ai 20 cm; a tutte le quote ed esposizioni, creste e versanti risultano notevolmente erosi dall'azione del vento. Quasi ovunque il manto è molto trasformato, con presenza di cristalli angolari negli strati interni, croste superficiali dure ricoperte, solo in alcuni casi, da ridotti strati di neve recente. In tale contesto il pericolo valanghe è generalmente debole (grado 1) ed i distacchi, sia spontanei sia provocati, sono poco probabili. Solo oltre i 2500 m, dove gli spessori di neve sono di circa 30-70 cm, arrivando fino a 150 cm sui ghiacciai, in alcune particolari localizzazioni, il distacco provocato di piccole o medie valanghe a lastroni potrebbe avvenire con forte sovraccarico.

Punti più pericolosi: Limitate zone oltre i 2500 m di quota, come versanti sottocresta, conche, stretti canaloni e bruschi cambi di pendenza, interessate da accumuli eolici ancora a media durezza.

Ultima nevicata significativa 1 dicembre 2013

Ultimo episodio di vento forte 2 dicembre 2013

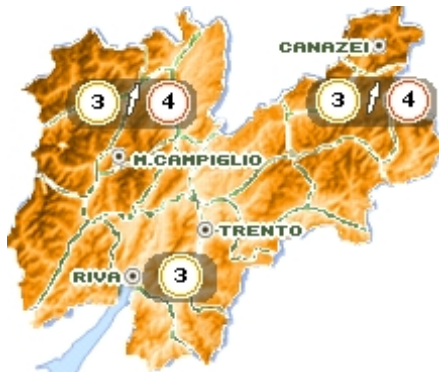
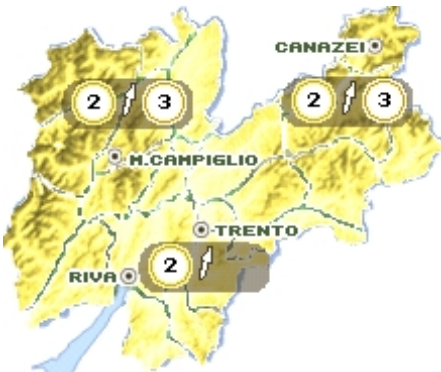
Previsione per i prossimi giorni

Domani e giovedì pericolo in progressivo aumento causa precipitazioni nevose da moderata a forte intensità

mercoledì 25 dicembre 2013

giovedì 26 dicembre 2013

venerdì 27 dicembre 2013



Zero termico ore 14 1600 m

Coperto con precipitazioni forti diffuse, più intense dal pomeriggio-sera; nevicate oltre i 1000-1200 m, localmente a quote più basse, specie in serata. Temperature stazionarie. Pericolo valanghe in rapido aumento fino a marcato (grado 3) a partire dalla serata, con elevata probabilità di distacchi spontanei da tutti i pendii più ripidi

Zero termico ore 14 1400 m

Coperto con precipitazioni forti diffuse, in attenuazione dal pomeriggio a partire da ovest; limite della neve in calo fino a 600 m circa, localmente a quote inferiori. Venti tendenti ad intensificare e a disporsi da nordest in serata. Pericolo valanghe previsto tra marcato (grado 3) e forte (grado 4), soprattutto sui settori settentrionali ed alle quote più elevate

Zero termico ore 14 1300 m

Soleggiato o poco nuvoloso; forte pericolo di valanghe, con possibilità di grandi distacchi spontanei a debole coesione e distacchi provocati, a lastroni anche soffici, già con debole sovraccarico. Temperature relativamente miti consentiranno poi una veloce evoluzione della situazione, con graduale diminuzione del pericolo

Prossima emissione bollettino: Giovedì 26 dicembre 2013

Codice previsore: MG

Indice pericolo: **5** Molto forte **4** Forte **3** Marcato **2** Moderato **1** Debole