



Bollettino neve valanghe

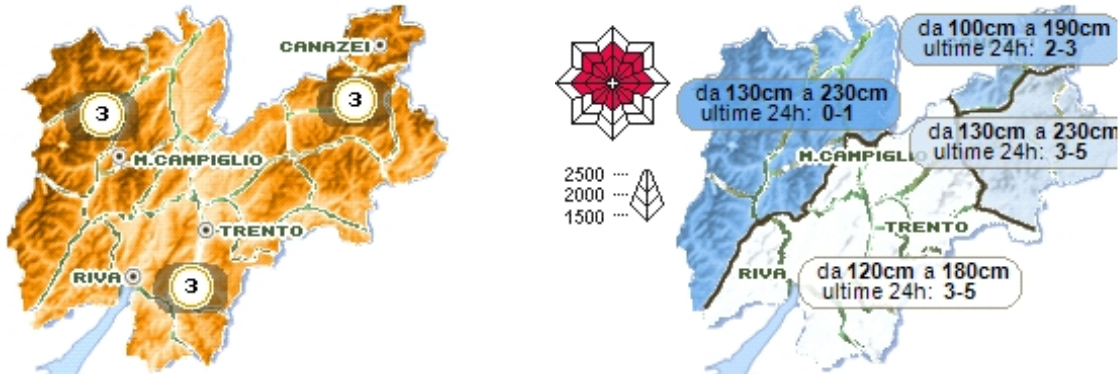
valido per la provincia di Trento

emesso venerdì 24 gennaio 2014 alle ore 10:29



Situazione di venerdì 24 gennaio 2014

Oltre il limite boschivo per mane una condizione di marcato pericolo valanghe (grado 3).



Nella notte tra giovedì 23 e venerdì 24 deboli precipitazioni a carattere nevoso hanno interessato il territorio provinciale; i pochi cm depositati al suolo non hanno apportato significative modifiche al manto nevoso, che presenta spessori importanti in quota, soprattutto sui settori dove le precipitazioni dell'ultimo fine settimana sono state più intense (trentino orientale, Primiero e Pale di S. Martino e quadranti meridionali, Adamello e zona prealpina). Temperature diurne relativamente miti per il periodo, hanno contribuito ad un progressivo assestamento del manto nevoso, ma hanno anche favorito, per tutta la settimana, un'intensa attività valanghiva spontanea, caratterizzata soprattutto da piccoli scaricamenti e da valanghe di fondo, anche di media grandezza, sotto i 1800 - 2000 metri e da valanghe di superficie a debole coesione alle quote superiori. Condizioni di instabilità per distacchi spontanei permangono sui versanti ripidi erbosi non ancora completamente scaricati e nelle zone di accumulo eolico. Il distacco di valanghe provocate rimane invece possibile già con debole sovraccarico, specie nei punti più pericolosi indicati. Le problematiche maggiori sono determinate dai lastroni da vento in quota; il vento previsto nella giornata odierna contribuirà oltretutto a formare nuovi accumuli, specie sui versanti meridionali. Sui versanti in ombra permangono localmente croste e strati fragili di brina, sepolti dalle ultime nevicate. Le possibilità per gite sciistiche in quota sono ancora limitate ed è eventualmente richiesta una buona capacità di valutazione locale del pericolo.

Punti più pericolosi: Pendii ripidi e molto ripidi, specie se in quota e soprattutto con accumuli di neve ventata, come zone sottocresta, conche, canali, impluvi in genere e bruschi cambi di pendenza; pendii ripidi alla base di rocce e pendii in ombra non ancora scaricati; alle quote più basse pendii erbosi molto ripidi.

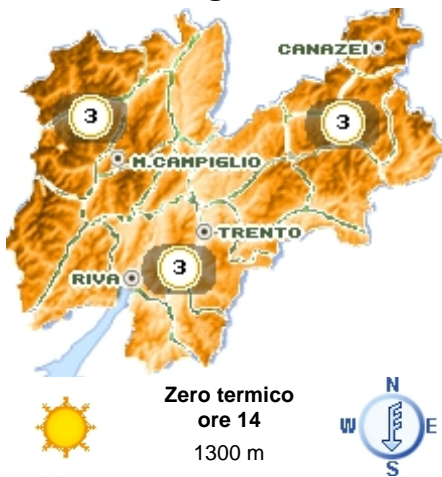
Ultima nevicata significativa 24 gennaio 2014

Ultimo episodio di vento forte 19 gennaio 2014

Previsione per i prossimi giorni

pericolo valanghe marcato (grado 3) oltre il limite boschivo, in graduale diminuzione specie alle quote medio-basse

sabato 25 gennaio 2014



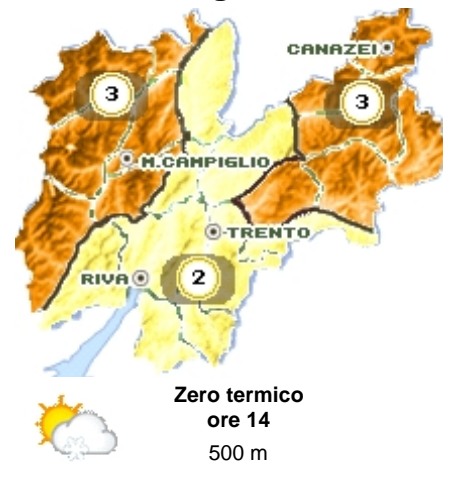
Molto soleggiato, con forti venti da nord in quota. Pericolo valanghe da marcato (grado 3) a moderato, sotto il limite boschivo.

domenica 26 gennaio 2014



Soleggiato con temporanei addensamenti, specie al mattino. Pericolo valanghe da marcato (grado 3), in diminuzione a moderato sotto il limite boschivo.

lunedì 27 gennaio 2014



Poco nuvoloso o nuvoloso, con possibili deboli precipitazioni nella notte tra lunedì e martedì, probabilmente nevose fino a bassa quota. Pericolo valanghe marcato (grado 3) e moderato (grado 2) sui settori meridionali e sotto il limite boschivo.

