



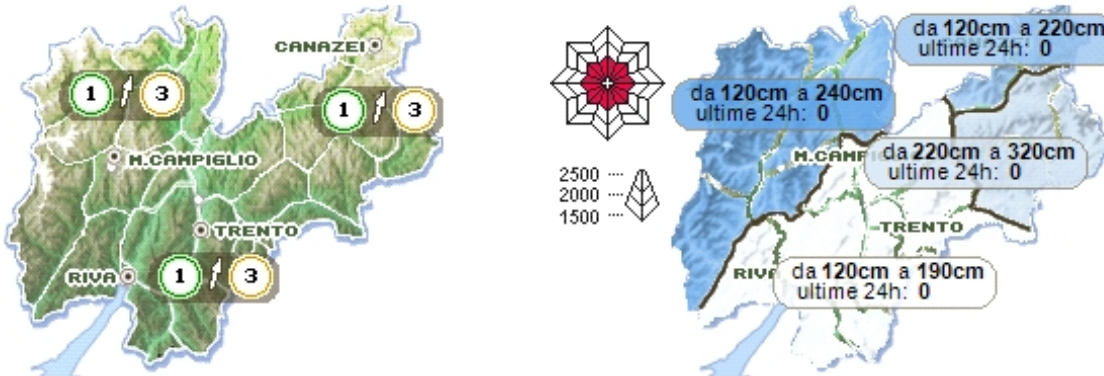
Bollettino neve valanghe valido per la provincia di Trento



emesso venerdì 21 marzo 2014 alle ore 13:09

Situazione di venerdì 21 marzo 2014

pericolo valanghe debole tendente a 3 (marcato) per effetto della generale umidificazione del manto nevoso.



La continuità del manto nevoso a causa dell'irraggiamento e dei numerosi distacchi di fondo è variabile da zona a zona in funzione degli spessori di neve invernale accumulata e dall'esposizione dei versanti. Spessori significativi possono trovarsi mediamente oltre i 1000 m nelle zone più in ombra e oltre i 1200 - 1500 m su quelli più soleggiati soprattutto sui settori nord occidentali e orientali; le quantità di neve al suolo sono molto abbondanti a partire da 1800 m di quota ma con spessori in veloce riduzione (3 - 5 cm giorno). Il manto è in genere ben assestato e consolidato ma in molte localizzazioni fino a quote medio-alte è molto umido o addirittura bagnato fino sul fondo. Solo in quota, ma sui versanti più all'ombra, è ancora presente neve asciutta a debole coesione, mentre nella maggior parte delle localizzazioni sono presenti diffuse croste superficiali da rigelo portanti solo nelle prime ore del giorno. Il riscaldamento diurno e il graduale aumento dell'umidità per l'avvicinamento di una perturbazione favorirà l'ulteriore umidificazione del manto e il distacco di valanghe spontanee di neve bagnata soprattutto sui versanti ancora parzialmente carichi e col manto nevoso lesionato. In tale contesto i distacchi provocati diventano possibili soprattutto con forte sovraccarico sui pendii più ripidi o nelle localizzazioni più sfavorevoli. Si consiglia di programmare adeguatamente le tempistiche delle escursioni e valutare attentamente le esposizioni al pericolo valanghivo degli itinerari evitando i canali di scorrimento di potenziali valanghe in quota.

Punti più pericolosi: Pendii molto ripidi specie se molto riscaldati o vicini a zone rocciose, versanti con evidenti lesioni del manto nevoso o cornici di neve ventata, canali, pendii erbosi o con fondo scivoloso in genere.

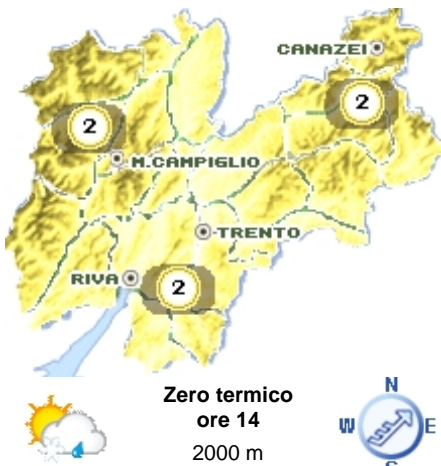
Ultima nevicata significativa 2 marzo 2014

Ultimo episodio di vento forte 16 marzo 2014

Previsione per i prossimi giorni

Il pericolo valanghe da debole a moderato diventerà marcato per effetto delle precipitazioni attese.

sabato 22 marzo 2014



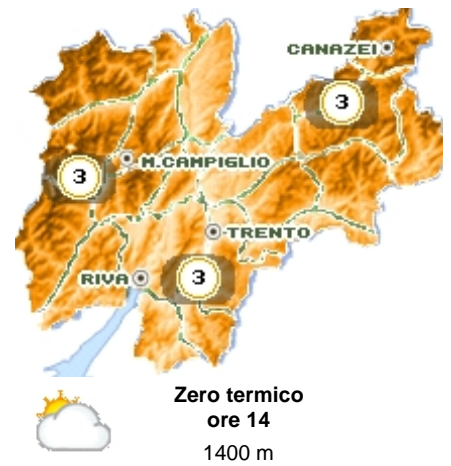
perlopiù nuvoloso con possibilità di deboli rovesci sparsi durante la giornata; precipitazioni più diffuse e intense dalla serata con limite neve in calo fino a 800-1000 m a nord e a quote superiori a sud. Venti deboli variabili con rinforzi da sud in valle; forti sud-occidentali in quota. Pericolo valanghe moderato (grado 2) per il contenuto rigelo notturno e l'aumento dell'umidità del manto nevoso.

domenica 23 marzo 2014



coperto con precipitazioni diffuse, nevose mediamente oltre 800-1000 m a nord e oltre i 1200 a sud, in attenuazione al pomeriggio. Pericolo valanghe marcato (grado 3) per effetto dei nuovi spessori di neve fresca (maggiori sui settori nord - occidentali) accumulati dal vento.

lunedì 24 marzo 2014



molto nuvoloso. Pericolo valanghe 3 marcato per la presenza di nuovi accumuli da vento.

Prossima emissione bollettino: lunedì 24 marzo 2014

Codice previsore: WB

Indice pericolo:



5 Molto forte



4 Forte



3 Marcato



2 Moderato



1 Debole