



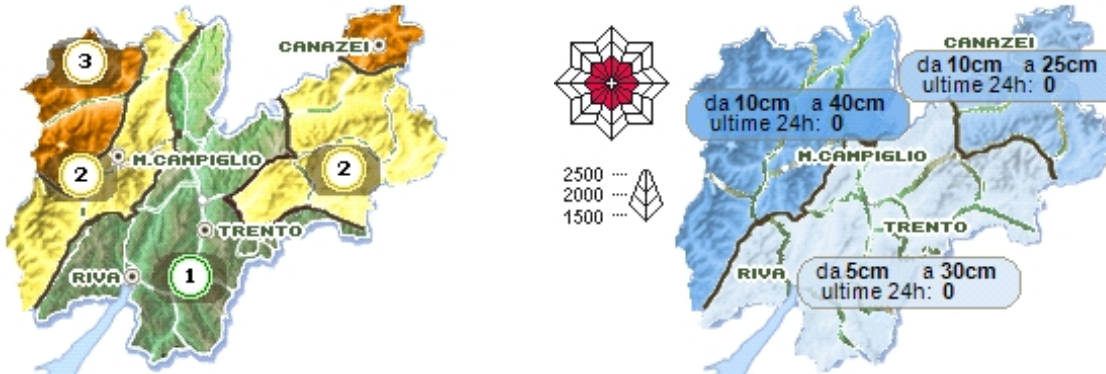
Bollettino neve valanghe valido per la provincia di Trento



emesso lunedì 5 gennaio 2015 alle ore 13:29

Situazione di lunedì 5 gennaio 2015

Oltre il limite boschivo il pericolo valanghe è moderato (grado 2) in aumento fino a marcato (grado 3) in alta quota.



Deboli nevicate hanno interessato ieri mattina solo i settori nord-occidentali della nostra provincia con spessori di circa 30 cm di neve fresca al di sopra dei 2500 m di quota. Sul resto del territorio l'innevamento è molto scarso, si rilevano spessori significativi del manto nevoso solo oltre i 2000 m di quota. Alle quote più elevate, oltre i 2700 m si misurano spessori anche superiori ai 2 metri per la presenza di grossi accumuli di neve ventata. La forte azione del vento ha causato la formazione di cornici ed accumuli a ridosso delle creste e lastroni di neve diffusi e molto instabili nelle zone sottovento. Sugli apparati glaciali gli spessori sono molto abbondanti, mediamente superiori ai tre-quattro metri, in relazione all'esposizione ed agli effetti dell'erosione e trasporto eolico. Non è segnalata alcuna attività valanghiva spontanea. Il pericolo valanghe generalmente è moderato (grado 2) fino ai 2000 m di quota circa, in aumento fino a marcato (grado 3) in alta quota in particolari localizzazioni descritte. Il distacco è possibile anche con debole sovraccarico soprattutto sui pendii ripidi indicati. In alcune situazioni, specie in quota, sono possibili valanghe spontanee di media grandezza. Le possibilità e gli itinerari per le gite sciistiche ed escursionistiche in alta quota, sono limitate ed è richiesta una buona capacità di valutazione locale del pericolo e della scelta degli itinerari.

Punti più pericolosi: Pendii molto ripidi con consistenti accumuli di neve ventata come versanti sottocresta, conche, canali, cambi di pendenza o versanti con fondo erboso o placche rocciose e ghiaioni interessati dai recenti accumuli di neve trasportata dal vento.

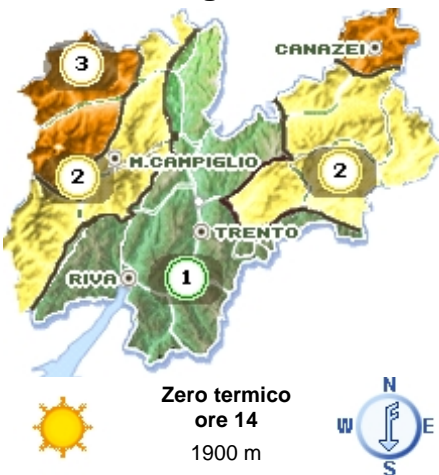
Ultima nevicata significativa 04/01/2015

Ultimo episodio di vento forte 05/01/2015

Previsione per i prossimi giorni

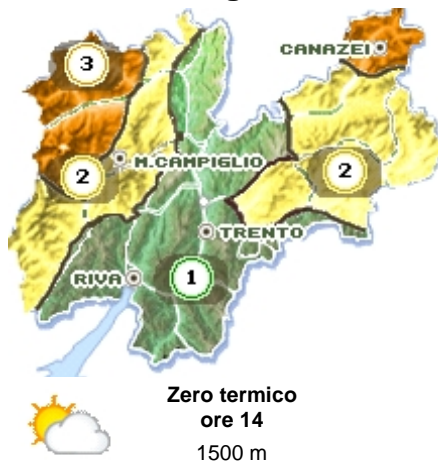
Pericolo stazionario, generalmente moderato (grado 2) oltre il limite del bosco in aumento fino a marcato (grado 3) in alta quota

martedì 6 gennaio 2015



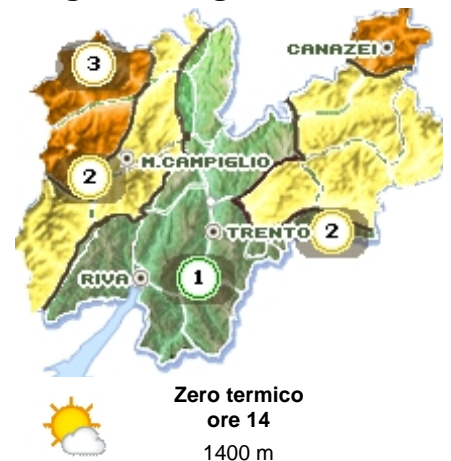
In prevalenza molto soleggiato. Pericolo moderato, oltre il limite del bosco in aumento fino a marcato nelle localizzazioni descritte.

mercoledì 7 gennaio 2015



Soleggiato con foschie nelle vallate al mattino e transito di nuvolosità alta nel pomeriggio. Pericolo moderato moderato, in aumento fino a marcato in alta quota.

giovedì 8 gennaio 2015



Soleggiato con foschie al mattino nelle valli. Pericolo moderato oltre il limite del bosco, marcato in alta quota.

Prossima emissione bollettino: mercoledì 7 gennaio 2015

Codice previsore: SB

Indice pericolo:



Molto forte



Forte



Marcato



Moderato



Debole