



Bollettino neve valanghe

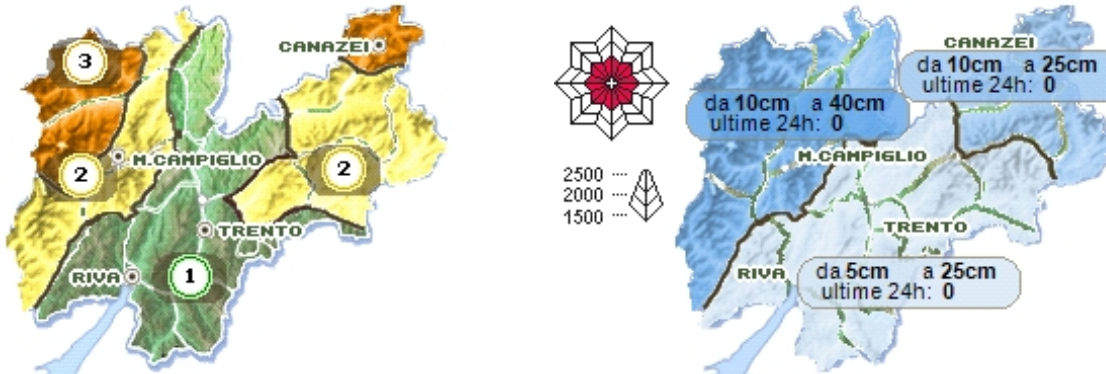
valido per la provincia di Trento

emesso martedì 6 gennaio 2015 alle ore 21:06



Situazione di mercoledì 7 gennaio 2015

Oltre il limite boschivo il pericolo valanghe è moderato (grado 2) in aumento fino a marcato (grado 3) in alta quota.



Sul territorio provinciale l'innevamento è molto scarso. Il manto nevoso è generalmente distribuito in maniera molto irregolare in relazione all'esposizione ed agli effetti dell'erosione eolica. Si rilevano spessori significativi del manto nevoso solo oltre i 2000 m di quota. Alle quote più elevate, oltre i 2700 m si misurano spessori superiori ai 2-3 metri specie in corrispondenza di accumuli di neve ventata. La forte azione del vento ha causato la formazione di cornici ed accumuli a ridosso delle creste e lastroni di neve diffusi e molto instabili nelle zone sottovento. Sugli apparati glaciali gli spessori sono molto abbondanti, mediamente superiori ai 3 metri, in relazione all'esposizione ed agli effetti dell'erosione e trasporto eolico. Non è segnalata una diffusa attività valanghiva spontanea. Il pericolo valanghe generalmente è moderato (grado 2) fino ai 2000 m di quota circa, in aumento fino a marcato (grado 3) in alta quota in particolari localizzazioni descritte. Il distacco è possibile anche con debole sovraccarico soprattutto sui pendii ripidi indicati. In alcune situazioni, specie in quota, sono possibili valanghe spontanee di media grandezza e in alcuni casi anche grandi valanghe. Le possibilità e gli itinerari per le gite sciistiche ed escursionistiche in alta quota, sono limitate ed è richiesta una buona capacità di valutazione locale del pericolo e della scelta degli itinerari.

Punti più pericolosi: Pendii molto ripidi con consistenti accumuli di neve ventata come versanti sottocresta, conche, canali, cambi di pendenza o versanti con fondo erboso o placche rocciose e ghiaioni interessati dai recenti accumuli di neve trasportata dal vento.

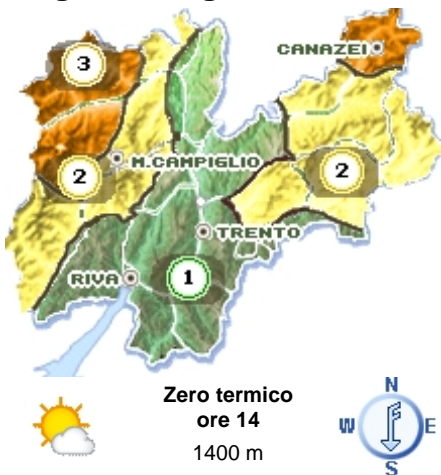
Ultima nevicata significativa 04/01/2015

Ultimo episodio di vento forte 06/01/2015

Previsione per i prossimi giorni

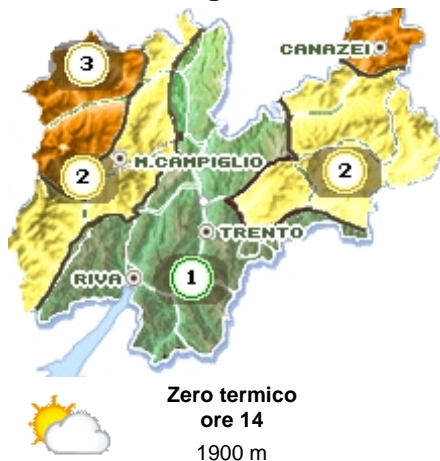
Pericolo stazionario, generalmente moderato (grado 2) oltre il limite del bosco in aumento fino a marcato (grado 3) in alta quota

giovedì 8 gennaio 2015



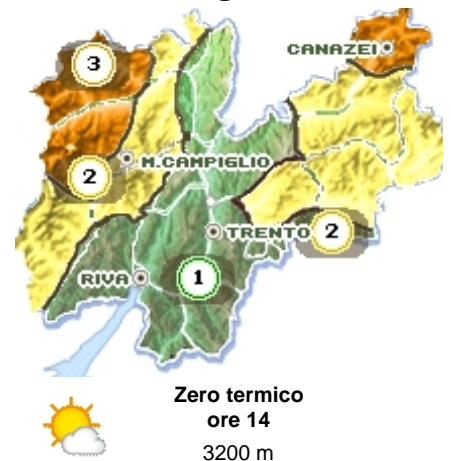
Nuvolosità alta in transito specie al mattino, poi prevalentemente soleggiato. Locale presenza di foschie nelle ore più fredde. Pericolo moderato, oltre il limite del bosco in aumento fino a marcato nelle localizzazioni descritte.

venerdì 9 gennaio 2015



Prevalentemente soleggiato e ventoso, specie in montagna. Possibile qualche debolissima nevicata sui rilievi a nord. Pericolo moderato, in aumento fino a marcato in alta quota.

sabato 10 gennaio 2015



Soleggiato, con nubi alte in transito da nord, e ventoso specie in montagna. Pericolo moderato oltre il limite del bosco, in aumento fino a marcato per rialzo termico.

