



Bollettino neve valanghe

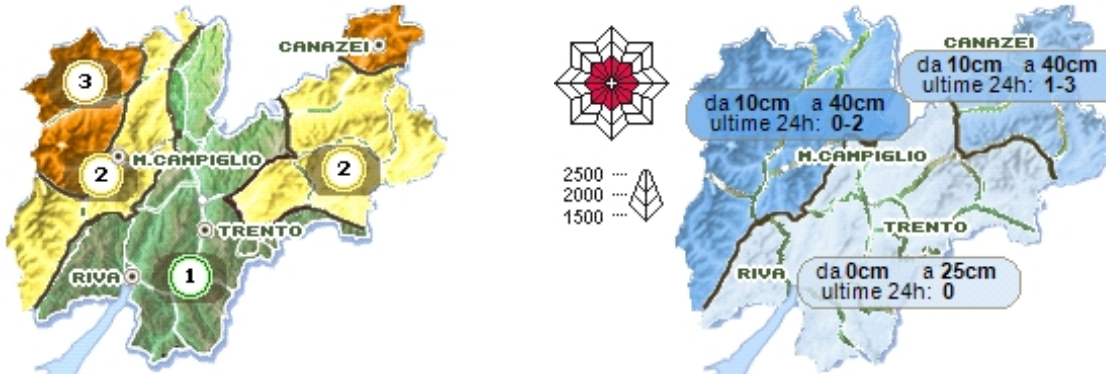
valido per la provincia di Trento

emesso lunedì 12 gennaio 2015 alle ore 12:19



Situazione di lunedì 12 gennaio 2015

Oltre il limite boschivo pericolo valanghe moderato (grado 2), in aumento fino a marcato (grado 3) alle quote più elevate



Sul nostro territorio l'innevamento è generalmente scarso e distribuito in maniera molto irregolare, soprattutto in funzione dell'esposizione e degli effetti dell'erosione eolica; nella giornata di ieri, domenica 11 gennaio, debolissime precipitazioni hanno apportato pochi cm di neve fresca solo sui settori settentrionali della provincia. Si rilevano spessori significativi di neve al suolo, dai 20 ai 40 cm circa, solo oltre i 2000 m di quota; oltre i 2500 m si misurano invece spessori superiori ai 2-3 metri, specie in corrispondenza di accumuli di neve ventata. Il manto si presenta assestato e consolidato, ma il vento molto forte, alle quote più elevate, ha determinato la formazione di lastroni di neve molto instabili, che si possono staccare con il passaggio di un singolo sciatore o escursionista con racchette da neve. Il pericolo valanghe è quindi debole (grado 1) sulla maggior parte del territorio, moderato (grado 2) oltre il limite boschivo, in aumento fino a marcato (grado 3) in alta quota, in particolari localizzazioni interessate da accumuli eolici, dove il distacco è possibile anche con debole sovraccarico. Poco probabile invece il distacco di valanghe spontanee. Le possibilità per gite sciistiche ed escursionistiche in alta quota sono limitate ed è eventualmente richiesta una buona capacità di valutazione locale del pericolo e della scelta degli itinerari.

Punti più pericolosi: Pendii ripidi con consistenti accumuli di neve ventata come versanti sottocresta, conche, canaloni, cambi di pendenza

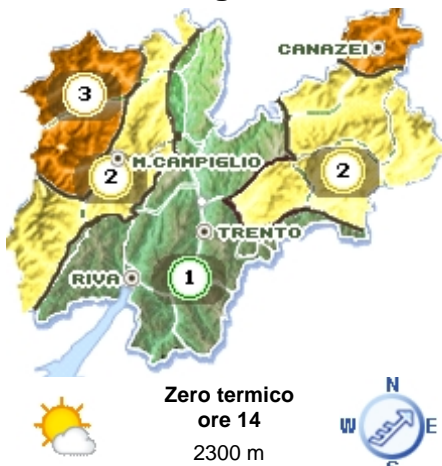
Ultima nevicata significativa 04/01/2015

Ultimo episodio di vento forte 11/01/2015

Previsione per i prossimi giorni

Situazione stazionaria

martedì 13 gennaio 2015



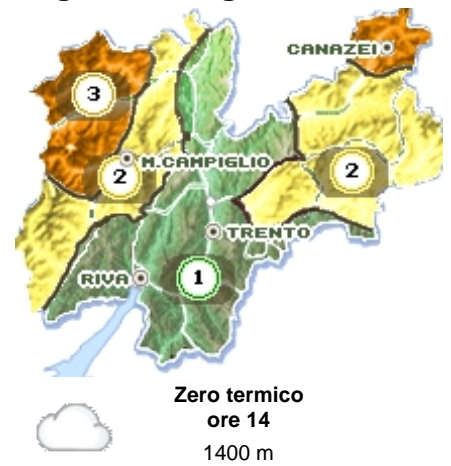
Soleggiato, con nubi basse in aumento dalla serata; temperature in lieve calo. Pericolo valanghe moderato (grado 2), oltre il limite del bosco in aumento fino a marcato (grado 3) nelle localizzazioni descritte.

mercoledì 14 gennaio 2015



Nubi basse diffuse in valle con qualche tratto soleggiato nelle ore centrali, più soleggiato in quota; temperature minime in lieve aumento e massime in lieve calo. Pericolo valanghe moderato (grado 2), oltre il limite del bosco in aumento fino a marcato (grado 3) nelle localizzazioni descritte.

giovedì 15 gennaio 2015



Molto nuvoloso o coperto con possibili deboli o debolissime precipitazioni, nevose mediamente oltre 1200 m di quota; pericolo valanghe stazionario.

Prossima emissione bollettino: Mercoledì 14 gennaio 2015

Codice previsore: MG

Indice pericolo:



5 Molto forte



4 Forte



3 Marcato



2 Moderato



1 Debole