



Bollettino neve valanghe

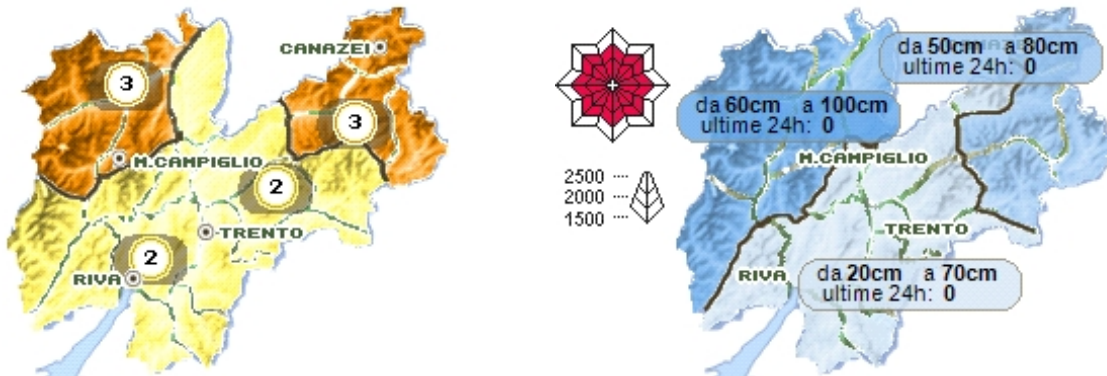
valido per la provincia di Trento

emesso mercoledì 28 gennaio 2015 alle ore 16:02



Situazione di mercoledì 28 gennaio 2015

Grado di pericolo 3 marcato sui settori più settentrionali. Sul rimanente territorio pericolo 2 moderato.



Presenza di neve al suolo oltre 1000 m circa, ma con valori significativi mediamente oltre 1500-1600 m; sui settori centro meridionali continuità della neve oltre i 1600 m, significativa oltre 1800-2000 m. Il manto nevoso, molto esiguo alle quote medie e basse, specie sui settori centrali e meridionali, e con spessori importanti solo in quota, specie sui settori occidentali, ha subito una forte redistribuzione a causa dei forti venti settentrionali degli ultimi giorni e la presenza di basse temperature ha contribuito a creare strati interni deboli per la presenza di cristalli sfaccettati. I diffusi accumuli di neve ventata presenti in quota e sui settori più settentrionali, sono prevalentemente di piccole e medie dimensioni, di elevata e media durezza, sono molto fragili e si possono staccare anche a distanza con debole sovraccarico; sono localizzati a tutte le esposizioni, mediamente sopra i 2200-2400 m di quota, perlopiù in prossimità di creste, in avvallamenti e conche. In tale contesto il pericolo valanghe è marcato (grado 3), le possibilità per escursioni sono limitate e richiedono una buona capacità di valutazione locale del pericolo e della scelta degli itinerari. Sul rimanente territorio il pericolo è generalmente moderato (grado 2) e per i distacchi provocati è necessario perlopiù un forte sovraccarico.

Punti più pericolosi: sui settori più settentrionali e specie oltre i 2200-2400 m di quota, pendii ripidi ad ogni esposizione interessati da accumuli di neve ventata, specie se sottovento ed in ombra; versanti sottocresta, canaloni, conche o bruschi cambi di pendenza in genere.

Ultima nevicata significativa 22/01/2015

Ultimo episodio di vento forte 27/01/2015

Previsione per i prossimi giorni

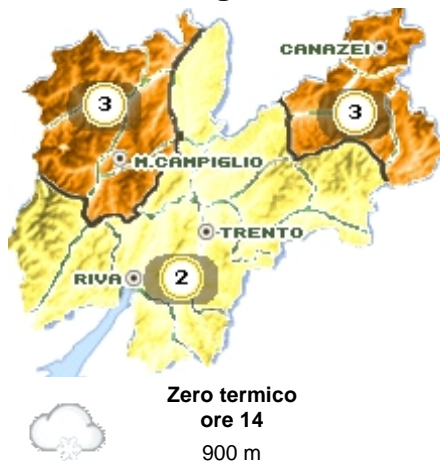
Il manto nevoso è in graduale assestamento ma permangono in quota i diffusi ed insidiosi lastroni da vento staccabili con d

giovedì 29 gennaio 2015



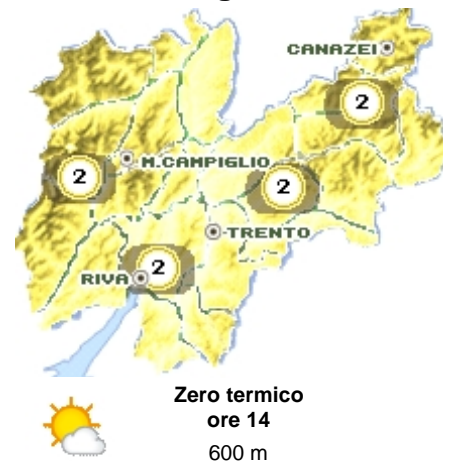
in prevalenza nuvoloso già in mattinata con nubi in ulteriore aumento dal pomeriggio e possibilità di debolissime precipitazioni dalla serata, nevose fino a fondovalle. Il pericolo valanghe rimane marcato (grado 3) sui settori più a nord e moderato (grado 2) altrove

venerdì 30 gennaio 2015



in prevalenza molto nuvoloso al mattino con possibilità di deboli precipitazioni sparse, nevose oltre 400-600 m circa e localmente a quote inferiori, in seguito schiarite graduali da ovest. Il pericolo valanghe rimane marcato (grado 3) sui settori più a nord e moderato (grado 2) altrove.

sabato 31 gennaio 2015



perlopiù soleggiato. Pericolo valanghe 2 moderato

Prossima emissione bollettino: venerdì 30 gennaio 2015

Codice previsore: GLT

Indice pericolo:



Molto forte



Forte



Marcato



Moderato



Debole