



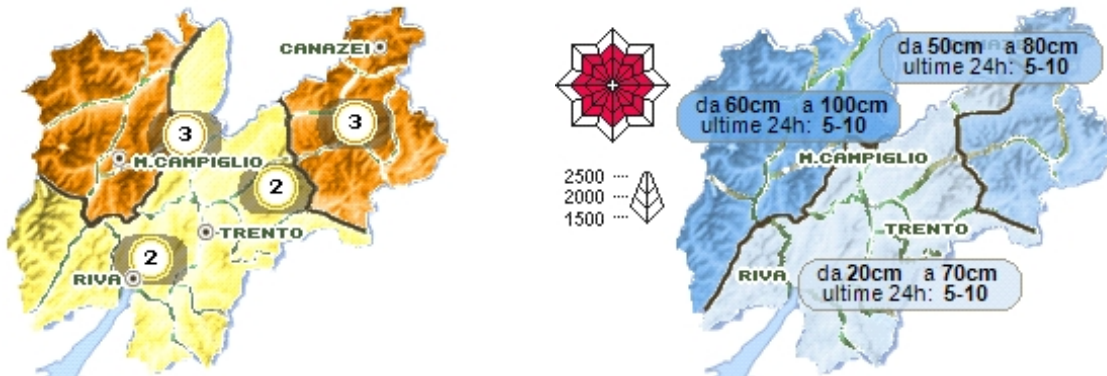
Bollettino neve valanghe valido per la provincia di Trento



emesso venerdì 30 gennaio 2015 alle ore 12:57

Situazione di venerdì 30 gennaio 2015

Grado di pericolo 3 marcato sui settori più settentrionali oltre i 2200 m di quota. Sul rimanente territorio pericolo 2 moderato.



Deboli nevicate con quantità di 5-10 cm di neve fresca hanno interessato tutto il territorio ad ogni quota. Presenza di spessori significativi continui di manto nevoso mediamente oltre 1500 m; sui settori centro meridionali oltre 1800 m. Il manto nevoso, molto esiguo alle quote medie e basse e con spessori importanti solo in quota, specie sui settori occidentali, ha subito una forte redistribuzione a causa dei forti venti settentrionali degli ultimi giorni la presenza di basse temperature ha contribuito a creare strati interni deboli per la presenza di cristalli sfaccettati. I diffusi accumuli di neve ventata presenti in quota e sui settori più settentrionali, sono prevalentemente di piccole e medie dimensioni, di elevata e media durezza, sono molto fragili e si possono staccare anche a distanza con debole sovraccarico; sono localizzati a tutte le esposizioni, mediamente sopra i 2200-2400 m di quota, perlopiù in prossimità di creste, in avvallamenti e conche; le recenti deboli nevicate accompagnate però in quota da forti venti sudoccidentali hanno creato nuovi accumuli e reso poco visibili quelli più vecchi molto insidiosi. In tale contesto il pericolo valanghe è marcato (grado 3) oltre i 2200 m di quota; le possibilità per escursioni sono limitate e richiedono una buona capacità di valutazione locale del pericolo e della scelta degli itinerari. Sul rimanente territorio il pericolo è generalmente moderato (grado 2) e per i distacchi provocati è necessario perlopiù un forte sovraccarico.

Punti più pericolosi: sui settori più settentrionali e oltre i 2200-2400 m di quota, pendii ripidi ad ogni esposizione interessati da accumuli di neve ventata, specie se sottovento ed in ombra; versanti sottocresta, canaloni, conche o bruschi cambi di pendenza in genere.

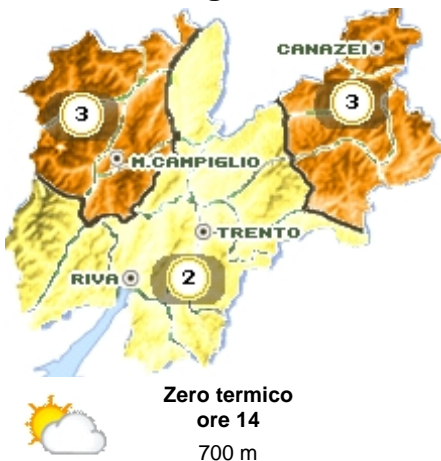
Ultima nevicata significativa 30/01/2015

Ultimo episodio di vento forte 30/01/2015

Previsione per i prossimi giorni

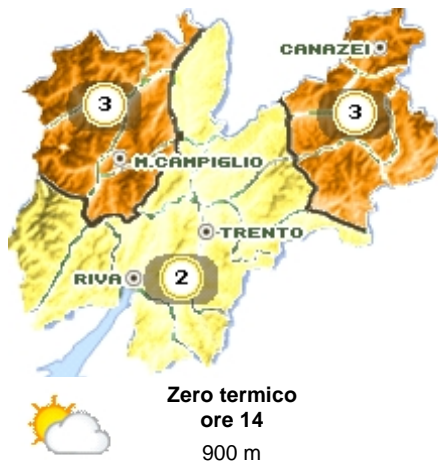
nuove nevicate, azione eolica e temperature basse mantengono invariata la situazione di pericolo valanghe.

sabato 31 gennaio 2015



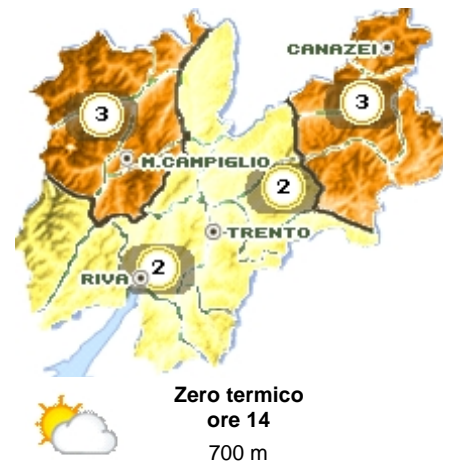
schiarite alternate ad annuvolamenti anche stratificati di nubi medio alte più estesi dal pomeriggio sera. Pericolo valanghe marcato (grado 3) oltre i 2200 m e moderato (grado 2) altrove

domenica 1 febbraio 2015



schiarite alternate ad annuvolamenti di nubi medio alte più estesi al primo mattino. Pericolo valanghe marcato (grado 3) oltre i 2200 m e moderato (grado 2) altrove

lunedì 2 febbraio 2015



Parzialmente soleggiato. Pericolo valanghe marcato (grado 3) oltre i 2200 m e moderato (grado 2) altrove.

Prossima emissione bollettino: lunedì 2 febbraio 2015

Codice previsore: GLT

Indice pericolo:



Molto forte



Forte



Marcato



Moderato



Debole