



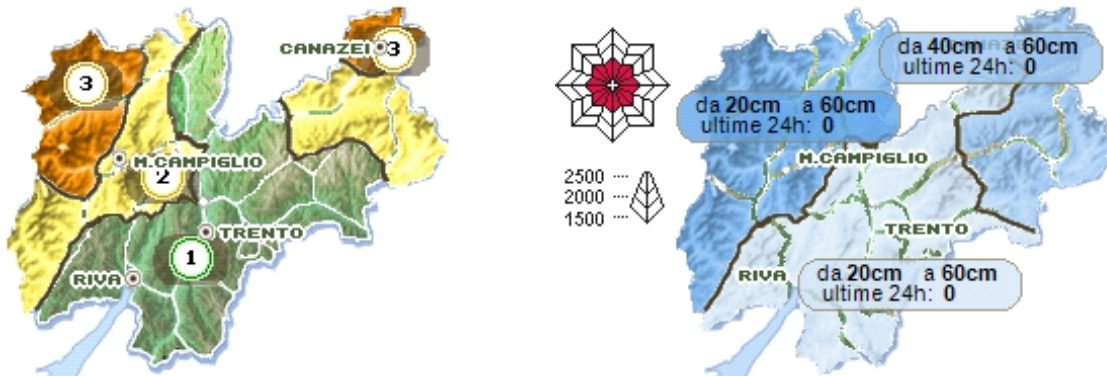
# Bollettino neve valanghe valido per la provincia di Trento



emesso lunedì 2 febbraio 2015 alle ore 13:07

## Situazione di lunedì 2 febbraio 2015

Pericolo valanghe marcato (grado 3) in quota oltre i 2500 m. Pericolo moderato (grado 2) o debole (grado 1) sul resto del territorio provinciale in relazione agli spessori del manto nevoso ed all'entità degli accumuli di neve trasportata dal vento.



Sul territorio della nostra Provincia l'innevamento è distribuito in maniera molto irregolare, in relazione all'esposizione ed agli effetti dell'erosione eolica, con spessori significativi solo oltre i 2000 m di quota. In alta quota sugli apparati glaciali, oltre i 2800 m si misurano spessori prossimi ai 3 metri specie in corrispondenza di accumuli di neve ventata. Le basse temperature superficiali ed i ridotti spessori del manto nevoso determinano un forte gradiente di temperatura tra gli strati causando un veloce metamorfismo costruttivo con la formazione di nuovi grani sfaccettati fragili e brine di profondità con scarsa coesione. Il manto nevoso e gli accumuli di neve ventata che poggiano su queste deboli stratificazioni sono estremamente instabili, il distacco di valanghe è possibile quindi già con debole sovraccarico specie sui versanti dove si rilevano importanti accumuli di neve ventata. Le debolissime nevicate e le condizioni ventose previste per mercoledì potrebbero coprire e nascondere, rendendo ancora più insidiosi, i lastroni di neve molto instabili che si possono staccare con il passaggio di un singolo sciatore o escursionista. Per ciò che concerne l'attività valanghiva spontanea, dalle stazioni di rilevamento dati della nostra rete provinciale non si rileva alcuna segnalazione. Il pericolo valanghe generalmente è debole (grado 1) o moderato (grado 2) fino ai 2200 m di quota circa, in aumento fino a marcato (grado 3) in alta quota in particolari localizzazioni descritte. Il distacco è possibile anche con debole sovraccarico soprattutto sui pendii ripidi indicati. Le possibilità e gli itinerari per le gite sciistiche ed escursionistiche in alta quota, sono limitate ed è richiesta una buona preparazione. **Punti più pericolosi:** sui settori settentrionali oltre i 2500 m di quota, pendii ripidi ad ogni esposizione interessati da accumuli di neve ventata; versanti sottocresta, canaloni, conche o bruschi cambi di pendenza in genere.

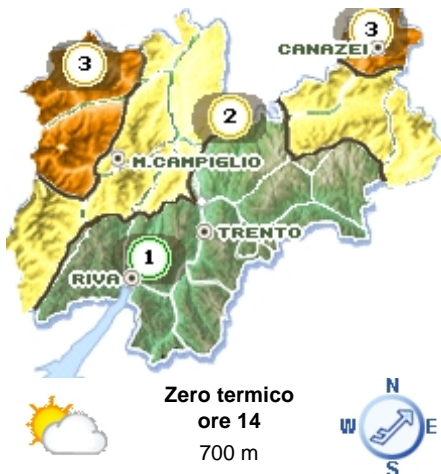
Ultima nevicata significativa 30/01/2015

Ultimo episodio di vento forte 30/01/2015

## Previsione per i prossimi giorni

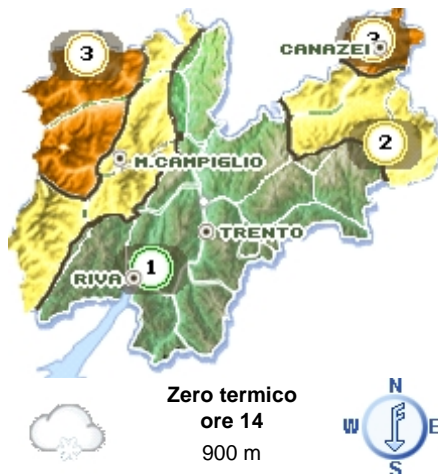
Ventoso e debolissime nevicate previste per mercoledì. Pericolo valanghe stazionario.

### martedì 3 febbraio 2015



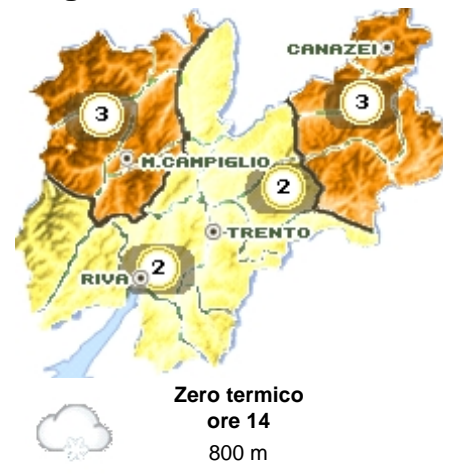
parzialmente soleggiato al mattino con annuvolamenti dal pomeriggio quando non si può del tutto escludere la possibilità di debolissime nevicate. Pericolo valanghe marcato (grado 3) oltre i 2500 m.

### mercoledì 4 febbraio 2015



molto nuvoloso o coperto con deboli nevicate. Pericolo valanghe marcato (grado 3) oltre i 2500 m e moderato (grado 2) o debole (grado 1) altrove

### giovedì 5 febbraio 2015



poco soleggiato e ventoso con deboli nevicate. Pericolo valanghe marcato (grado 3) oltre i 2500 m e moderato (grado 2) altrove in relazione all'entità delle precipitazioni.

Prossima emissione bollettino: mercoledì 4 febbraio 2015

Codice previsore: SB

Indice pericolo:



5 Molto forte



4 Forte



3 Marcato



2 Moderato



1 Debole