



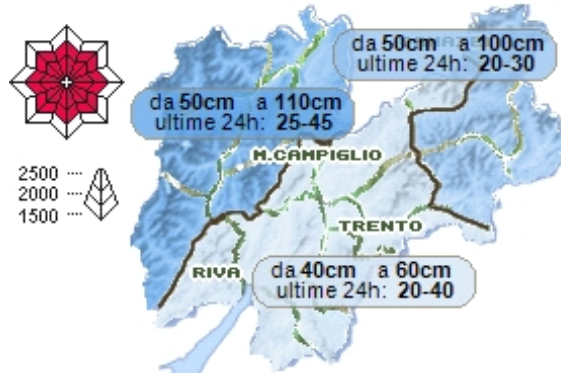
Bollettino neve valanghe valido per la provincia di Trento



emesso sabato 7 febbraio 2015 alle ore 22:01

Situazione di sabato 7 febbraio 2015

Pericolo valanghe generalmente marcato (grado 3) in aumento fino a forte (grado 4) in relazione agli spessori del manto nevoso ed all'entità dei nuovi accumuli di neve trasportata dal vento previsto per i prossimi giorni.



La nevicata delle ultime ore ha interessato tutto il territorio Trentino a partire da 300 m di quota circa con spessori variabili tra i 30 e 60 cm. Le basse temperature delle scorse settimane ed i ridotti spessori del manto nevoso preesistente hanno determinato un forte gradiente di temperatura tra gli strati sottostanti e un veloce metamorfismo costruttivo con la formazione di nuovi grani sfaccettati fragili e brine di profondità con scarsa coesione. I recenti apporti di neve fresca sono in lento e graduale assestamento ma poggiano su deboli stratificazioni del manto preesistente estremamente instabili, sovraccaricandole ulteriormente; il distacco di valanghe è possibile quindi già con debole sovraccarico e in alcune situazioni sono da aspettarsi valanghe spontanee di media grandezza. Il forte vento da nord previsto contribuirà ad aumentare i sovraccarichi sul manto nevoso debolmente consolidato, rendendo ancora più forte il pericolo di distacco dei nuovi lastroni di neve molto instabili che si possono staccare già con il passaggio di un singolo sciatore o al solo passaggio di escursionisti con racchette da neve. I rilevatori delle stazioni di rilevamento dati della nostra rete provinciale segnalano una ripresa dell'attività valanghiva spontanea con valanghe di superficie e di fondo a tutte le esposizioni. Il pericolo valanghe generalmente è marcato (grado 3) in aumento fino a forte (grado 4) in relazione agli spessori dei nuovi apporti di neve accumulata anche per effetto del trasporto eolico. Il distacco è probabile quindi anche con debole sovraccarico soprattutto sui pendii ripidi indicati. Le possibilità e gli itinerari per le gite sciistiche ed escursionistiche, in particolari localizzazioni, sono fortemente

Punti più pericolosi: Pendii molto ripidi, specie in presenza di importanti spessori di neve fresca mobilizzabile non ancora assestata e consolidata o in presenza dei nuovi previsti accumuli di neve ventata nei versanti sottocresta, conche, canali, cambi di pendenza o versanti con fondo erboso o placche rocciose e ghiaioni.

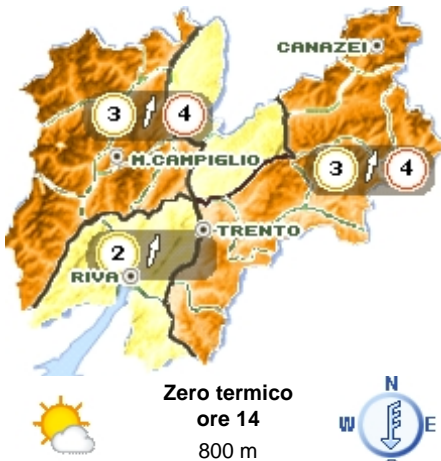
Ultima nevicata significativa 06/02/2015

Ultimo episodio di vento forte 07/02/2015

Previsione per i prossimi giorni

Il minimo depressionario lascerà il posto a correnti più stabili che determineranno condizioni di tempo soleggiato per i pros

domenica 8 febbraio 2015



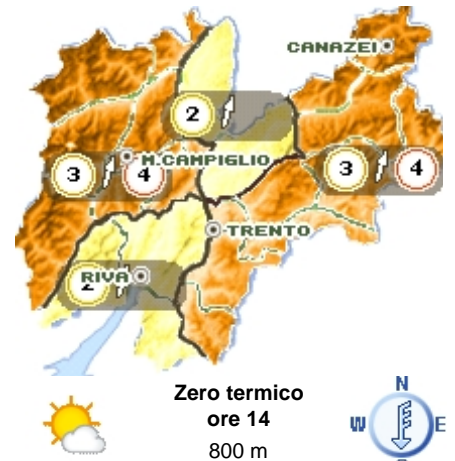
Soleggiato, specie a sud; sui settori più settentrionali soleggiato ma con nuvolosità irregolare e locali addensamenti in prossimità di alcuni rilievi. Pericolo valanghe in aumento fino a forte (grado 4) in particolari localizzazioni specie in quota.

lunedì 9 febbraio 2015



Soleggiato con qualche addensamento in prossimità dei rilievi più a nord. Pericolo valanghe marcato (grado 3) fino a forte (grado 4) in quota.

martedì 10 febbraio 2015



Molto soleggiato; venti da nord in attenuazione. Pericolo valanghe marcato (grado 3) in aumento fino a forte (grado 4) in quota in relazione all'azione di trasporto eolico.

Prossima emissione bollettino: lunedì 9 febbraio 2015

Codice previsore: SB

Indice pericolo:



Molto forte



Forte



Marcato



Moderato



Debole