



# Bollettino neve valanghe

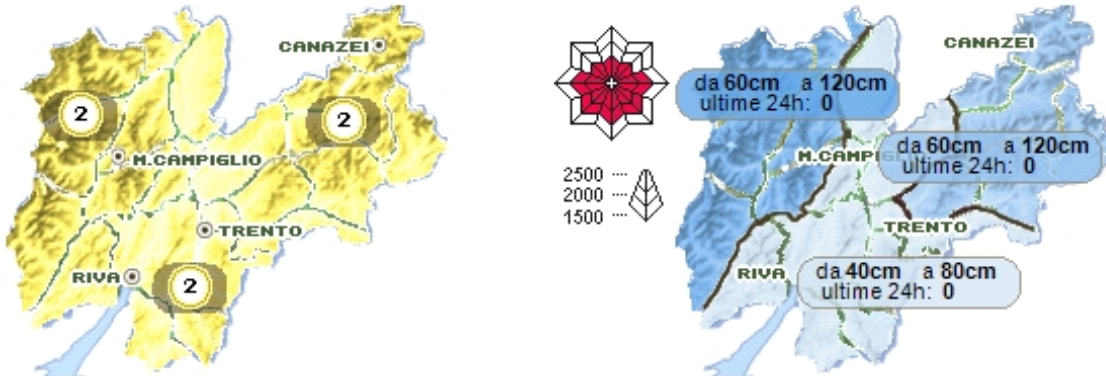
valido per la provincia di Trento

emesso mercoledì 11 marzo 2015 alle ore 12:09



## Situazione di mercoledì 11 marzo 2015

Pericolo valanghe 2 moderato



Il manto nevoso è continuo dai 1000 metri circa, e presente con spessori tra i 60 ed i 120 cm a 2000 m; è distribuito in maniera molto irregolare a causa degli episodi di forte vento che hanno caratterizzato l'intera stagione, soprattutto oltre il limite boschivo. Pendii esposti a settentrione hanno subito una forte erosione, così come la maggior parte dei crinali, mentre a ridosso delle creste, in conche, canali o in prossimità di ostacoli naturali e radure all'interno del bosco sono presenti cornici o accumuli di neve ventata. Il manto è molto stratificato; la base è spesso costituita da cristalli angolari o brine di fondo, mentre in superficie numerose croste da fusione e rigelo, o da vento, si alternano ai sottili strati apportati dalle precipitazioni più recenti. La condizione tipicamente primaverile di questi giorni, con elevata escursione giornaliera delle temperature, sta comunque favorendo un progressivo assestamento e consolidamento dei vari strati. Valanghe spontanee sono poco probabili, ma possibili nelle ore di maggior riscaldamento, eventualmente dai versanti riparati e più soleggiati, mentre distacchi provocati a lastroni sono possibili perlopiù con forte sovraccarico, ma localmente anche con debole sovraccarico in particolari zone di accumulo e all'ombra, caratterizzate da strati deboli interni con cristalli angolari. Il pericolo valanghe nel complesso è moderato (grado 2); tuttavia per le escursioni in quota occorre considerare adeguatamente i versanti soggetti ad accumuli eolici ed è necessaria una corretta scelta e programmazione tempistica degli itinerari.

**Punti più pericolosi:** per distacchi spontanei: pendii molto ripidi e molto soleggiati, specie se con fondo erboso o rocce affioranti; per distacchi provocati: tutte le zone morfologicamente sfavorevoli e soggette ad accumulo eolico, specie se in ombra

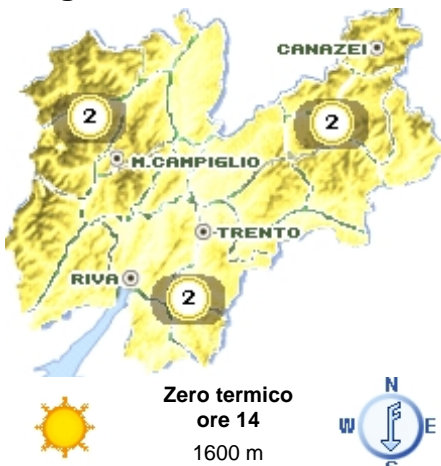
Ultima nevicata significativa 27/02/2015

Ultimo episodio di vento forte 05/03/2015

## Previsione per i prossimi giorni

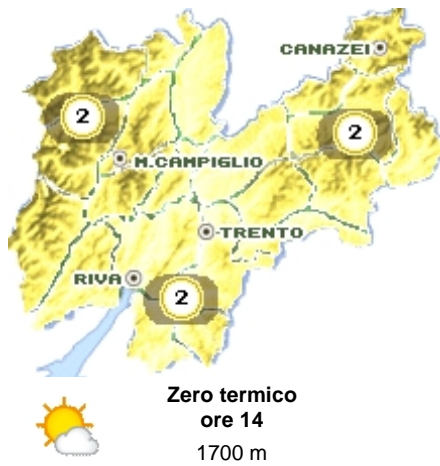
il vento previsto potrebbe formare localmente nuovi accumuli di neve ventata. Il pericolo rimane moderato (grado 2)

giovedì 12 marzo 2015



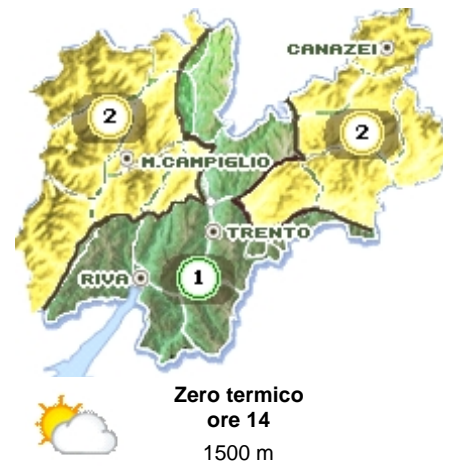
Soleggiato. Pericolo valanghe moderato (grado 2)

venerdì 13 marzo 2015



Soleggiato con nubi in aumento in serata. Temperature in diminuzione nelle vallate. Pericolo valanghe moderato (grado 2)

sabato 14 marzo 2015



Parzialmente soleggiato con possibili deboli precipitazioni. Pericolo valanghe moderato (grado 2)

Prossima emissione bollettino: venerdì 13 marzo 2015

Codice previsore: GLT

Indice pericolo:



Molto forte



Forte



Marcato



Moderato



Debole