



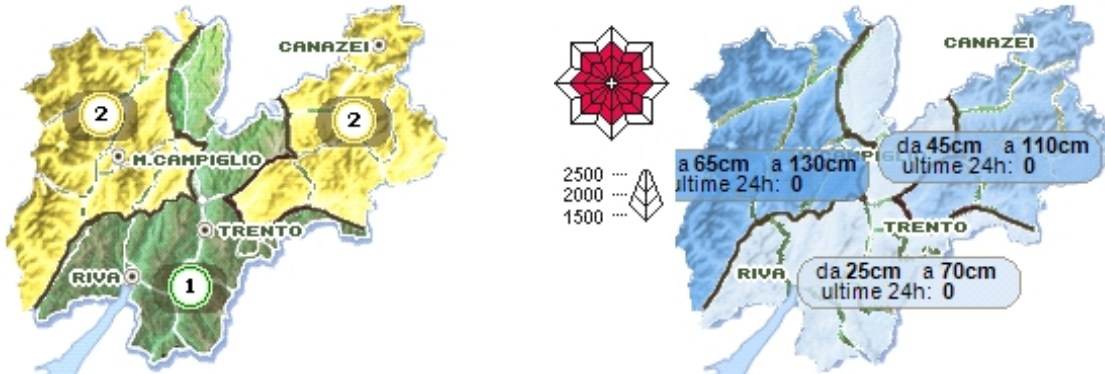
# Bollettino neve valanghe valido per la provincia di Trento



emesso venerdì 20 marzo 2015 alle ore 11:29

## Situazione di venerdì 20 marzo 2015

Pericolo valanghe moderato (grado 2).



L'ultima nevicata ha portato mediamente da 10 fino a 30 cm di neve fresca accumulata sui versanti esposti al flusso perturbato proveniente da sud sud-est, con valori fino a 60 cm registrati sui rilievi maggiori dell' Adamello e Presanella. In queste località l'evento meteorico è stato a carattere di rovescio localmente con segnalazioni di neve pallottolare e vento. Il manto nevoso si presenta quindi continuo sul territorio a partire dai 1000-1200 m sui versanti riparati con spessori variabili tra 30 e 130 cm a 2000 m circa e versanti o aree esposte ai venti forti della stagione e all'irraggiamento scarsi di neve. Su creste, conche e canali sono presenti vecchi e in alcuni casi nuovi accumuli di neve ventata. Il manto è molto stratificato con cristalli angolari o brine al fondo e numerose croste da fusione e rigelo, o da vento sepolte dalla neve dell'ultima precipitazione. Eventuali spessori significativi di neve fresca o ventata su pendii ripidi potranno essere in alcuni casi distaccati anche al passaggio di un singolo sciatore. Attualmente è segnalata una ripresa dell'attività valanghiva con scaricamenti spontanei di neve a debole coesione al più di media dimensione. Il pericolo valanghe è generalmente moderato (grado 2), con grado marcato negli ambiti di alta quota ove la perturbazione in combinazione con il vento ha determinato accumuli di neve fresca importanti. Per le gite in montagna rimane necessaria una buona capacità di valutazione locale del pericolo e delle tempistiche di rientro.

**Punti più pericolosi:** pendii molto ripidi e con rocce affioranti in caso di irraggiamento solare per distacchi spontanei. Versanti sottocresta, conche, canali e repentini cambi di pendenza per distacchi provocati.

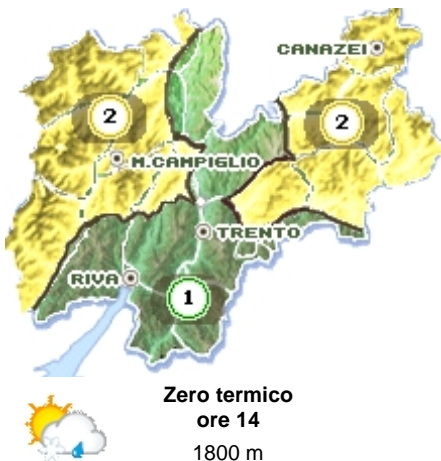
Ultima nevicata significativa 17/03/2015

Ultimo episodio di vento forte 17/03/2015

## Previsione per i prossimi giorni

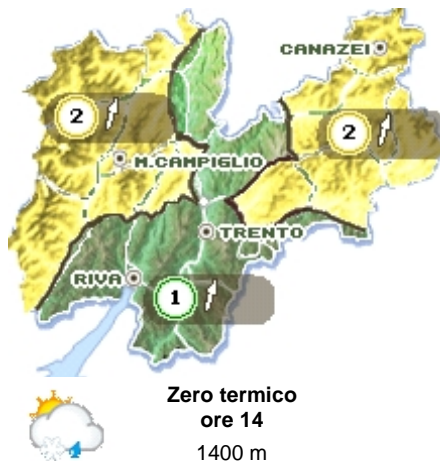
Pericolo valanghe in tendenziale aumento in funzione delle neviccate attese sabato.

sabato 21 marzo 2015



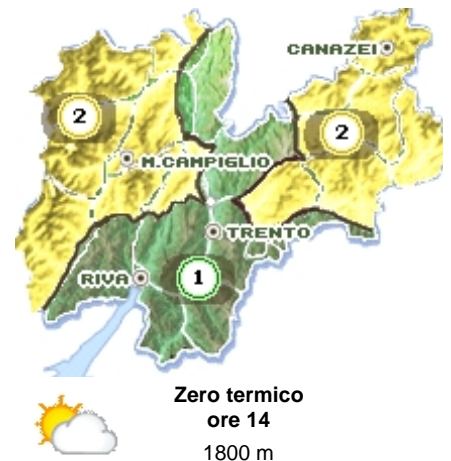
nuvolosità variabile al mattino con tratti soleggiati, dal pomeriggio nubi in aumento fino a molto nuvoloso e possibilità di deboli precipitazioni sparse, nevose oltre 1300-1500 m circa. Temperature in calo, venti in montagna deboli da ovest, in valle deboli variabili. Pericolo valanghe moderato (grado 2).

domenica 22 marzo 2015



al mattino molto nuvoloso con precipitazioni sparse, deboli o al più moderate, nevose mediamente oltre 1200 m; miglioramento con schiarite dal pomeriggio. Temperature in calo e venti deboli variabili. Pericolo valanghe moderato (grado 2) in tendenziale aumento in funzione delle neviccate.

lunedì 23 marzo 2015



perlopiù soleggiato ma con possibili foschie nelle vallate. Pericolo valanghe moderato (grado 2).

Prossima emissione bollettino: Lunedì 23 marzo 2015

Codice previsore: WB

Indice pericolo:



5 Molto forte



4 Forte



3 Marcato



2 Moderato



1 Debole