



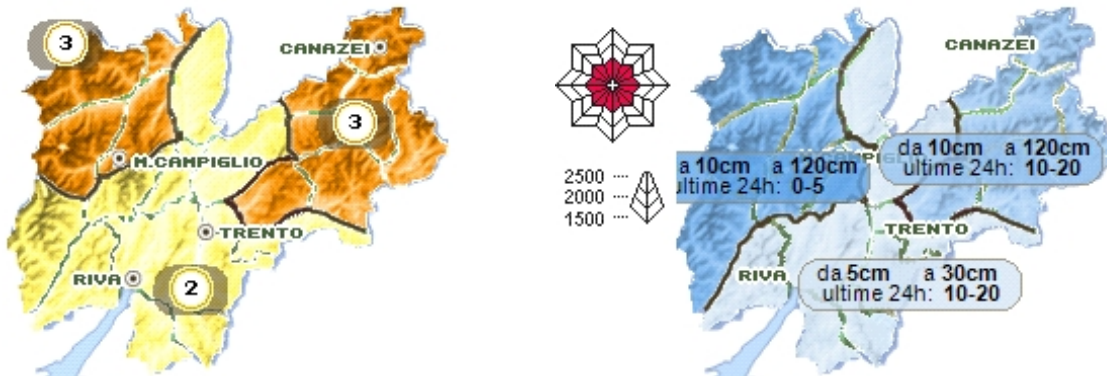
Bollettino neve valanghe valido per la provincia di Trento



emesso lunedì 30 marzo 2015 alle ore 12:48

Situazione di lunedì 30 marzo 2015

Pericolo valanghe debole o moderato (grado 2) fino a marcato (grado 3) in quota per le previste precipitazioni e trasporto di neve ventata.



Sul territorio provinciale l'innevamento è molto scarso e distribuito in maniera molto irregolare in relazione all'esposizione ed alla quota. Il manto nevoso nei quadranti esposti all'irraggiamento fino ai 2200 m di quota presenta una struttura tipicamente primaverile, con croste superficiali portanti nelle prime ore del mattino in evoluzione e trasformazione durante la giornata in relazione all'irraggiamento fino all'isotermia per tutto lo spessore con grani molto bagnati negli strati sottostanti e una percentuale elevata di acqua tra i grani. In queste localizzazioni o nelle zone maggiormente esposte alla base delle rocce, nei momenti di maggior rialzo termico, si registra una debole attività valanghiva spontanea. Nei versanti in ombra o alle quote più elevate il manto è caratterizzato da una struttura più asciutta con alternanza di strati costituiti da grani sfaccettati, brine, croste da vento e da rigelo coperte da vecchi e nuovi accumuli di neve ventata. L'evoluzione meteorologica in atto con il rialzo delle temperature e la pioggia per la giornata oggi e domani e i forti venti previsti in alta quota mercoledì e giovedì, condizionano la stabilità del manto nevoso favorendo, nei momenti di maggior riscaldamento, situazioni generalizzate di pericolo di distacco di valanghe spontanee e in quota sui versanti meno soleggiati, situazioni localizzate di pericolo di valanghe a lastroni provocate con debole sovraccarico soprattutto sui pendii ripidi di seguito indicati. Il pericolo è debole o moderato (grado 2) sui settori meridionali in aumento fino a marcato (grado 3) specie in quota dove il manto nevoso presenta un debole consolidamento su molti pendii ripidi e il distacco è possibile già con debole sovraccarico.

Punti più pericolosi: Pendii ripidi in quota, specie in presenza di importanti spessori di neve mobilizzabile non assestata e consolidata o nelle zone sottovento in presenza di importanti accumuli di neve ventata nei versanti a ridosso delle creste, nelle conche, nei canali o sotto i cambi di pendenza.

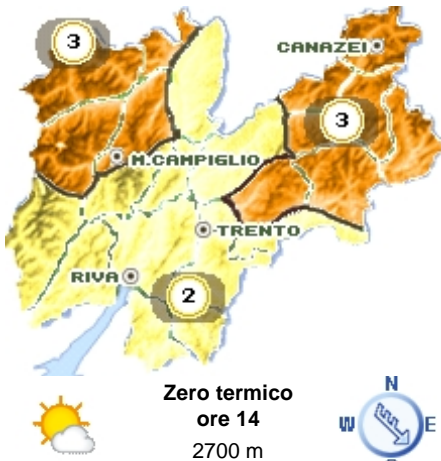
Ultima nevicata significativa 16/03/2015

Ultimo episodio di vento forte 28/03/2015

Previsione per i prossimi giorni

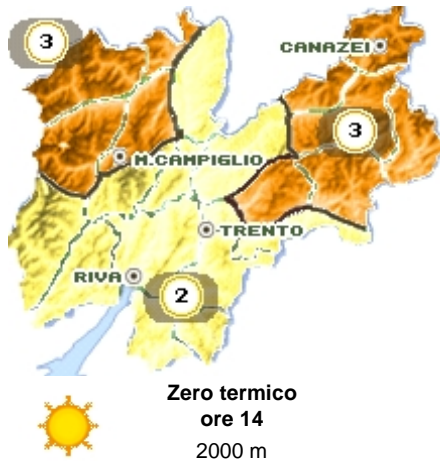
Pericolo valanghe stazionario

martedì 31 marzo 2015



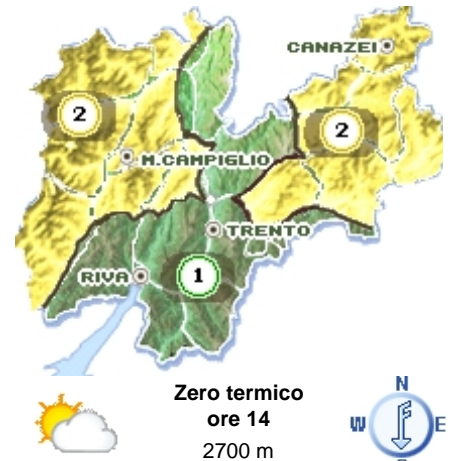
Soleggiato con temporanei annuvolamenti. Pericolo valanghe stazionario, in evoluzione nel corso della giornata.

mercoledì 1 aprile 2015



Molto soleggiato. Pericolo valanghe stazionario in evoluzione nel corso della giornata.

giovedì 2 aprile 2015



perlopiù soleggiato con transito di nuvolosità alta specie a nord. Pericolo valanghe perlopiù moderato (grado 2).

Prossima emissione bollettino: Mercoledì 1 aprile 2015

Codice previsore: SB

Indice pericolo:



5 Molto forte



4 Forte



3 Marcato



2 Moderato



1 Debole