



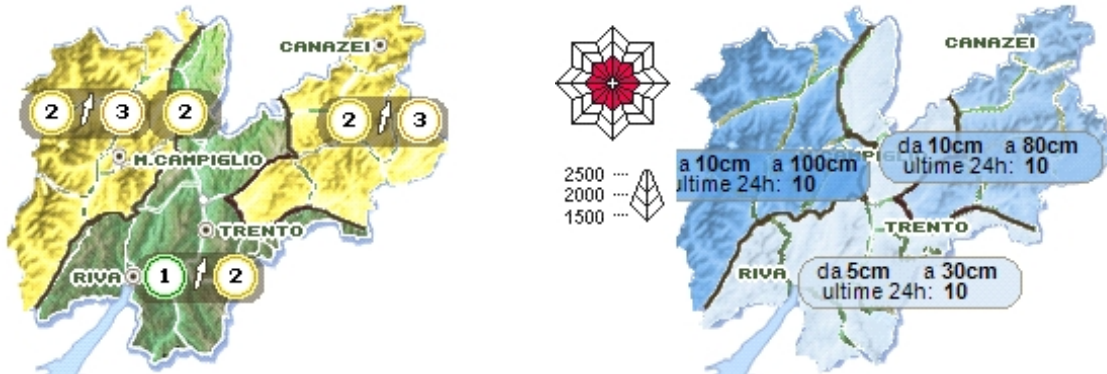
Bollettino neve valanghe valido per la provincia di Trento



emesso venerdì 3 aprile 2015 alle ore 11:57

Situazione di venerdì 3 aprile 2015

Pericolo valanghe debole o moderato (grado 2) fino a marcato (grado 3) in quota nelle zone di accumulo eolico.



Sul territorio della nostra Provincia l'innevamento è molto scarso e distribuito in maniera molto irregolare in relazione all'esposizione ed alla quota. Il manto nevoso nei quadranti esposti all'irraggiamento fino ai 2200-2400 m di quota presenta una struttura tipicamente primaverile, con croste superficiali portanti nelle prime ore del mattino in evoluzione e trasformazione durante la giornata in relazione all'irraggiamento. Le temperature rilevate molto basse negli strati superficiali creano situazioni di stabilità nei primi 50 cm circa dalla superficie fino negli strati sottostanti dove permangono grani molto bagnati in isoterma vicino agli 0 ° C e una percentuale di acqua interna moderata. Non si segnala per ora attività valanghiva spontanea che potrebbe riprendere i prossimi giorni in relazione all'entità della nuova precipitazione nevosa. I nuovi apporti si andranno a depositare su un'interfaccia del manto preesistente caratterizzata da croste portanti di fusione e rigelo che costituisce una superficie favorevole di distacco anche per fenomeni valanghivi spontanei. Nei versanti in ombra o alle quote più elevate il manto è caratterizzato da una struttura più asciutta con alternanza di strati formati da grani sfaccettati, brine, croste da vento e da rigelo coperte da vecchi e nuovi accumuli di neve ventata. Il forte vento da nord che ha notevolmente raffreddato gli strati superficiali del manto nevoso creando croste superficiali portanti sul manto preesistente già in fusione ha altresì contribuito, in quota sui versanti meno soleggiati, a creare situazioni localizzate con accumuli di neve ventata molto instabili. Il pericolo valanghe è generalmente moderato (grado 1) sui settori ripidi e in quota, specie in presenza di importanti spessori di neve mobilizzabile non assestata e consolidata o nelle zone sottovento in presenza di importanti accumuli di neve ventata nei versanti a ridosso delle creste, nelle conche, nei canali o sotto i cambi di pendenza.

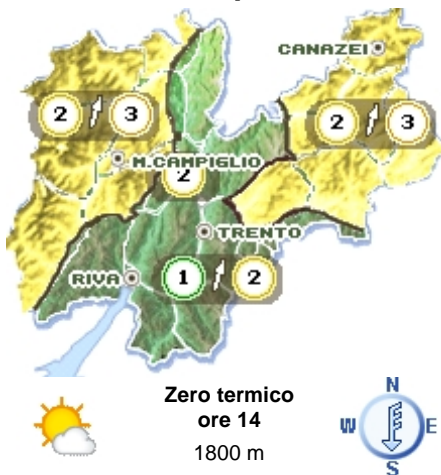
Ultima nevicata significativa 16/03/2015

Ultimo episodio di vento forte 02/04/2015

Previsione per i prossimi giorni

Pericolo valanghe in aumento in relazione all'entità delle precipitazioni.

sabato 4 aprile 2015



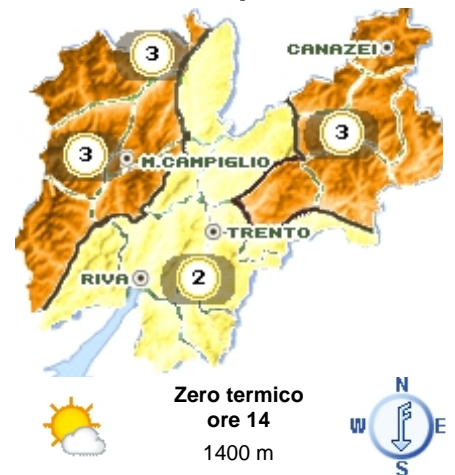
Molto soleggiato con temporanei annuvolamenti più probabili dal pomeriggio. Pericolo valanghe stazionario, in evoluzione nel corso della giornata.

domenica 5 aprile 2015



Schiarite più ampie dal pomeriggio alternate a temporanei annuvolamenti. Pericolo valanghe in evoluzione nel corso della giornata.

lunedì 6 aprile 2015



Molto soleggiato con venti settentrionali. Pericolo valanghe stazionario.

Prossima emissione bollettino: Lunedì 6 aprile 2015

Codice previsore: SB

Indice pericolo:



Molto forte



Forte



Marcato



Moderato



Debole