



Bollettino neve valanghe

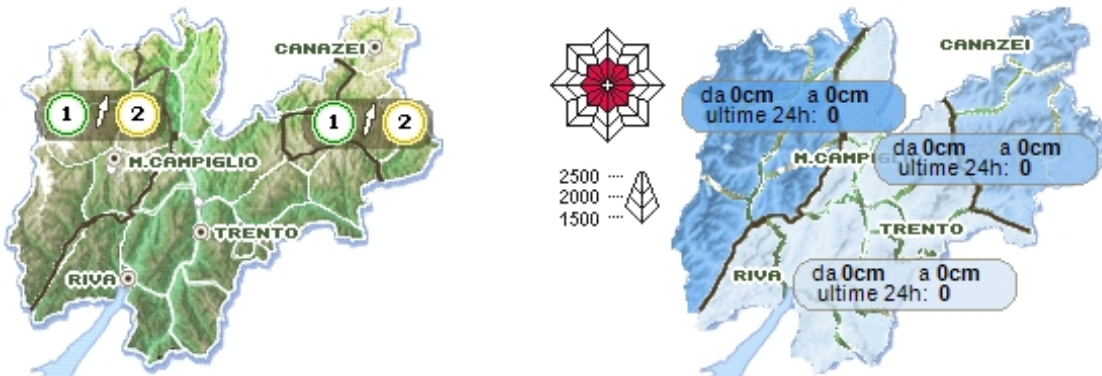
valido per la provincia di Trento

emesso mercoledì 13 maggio 2015 alle ore 11:48



Situazione di mercoledì 13 maggio 2015

Il pericolo valanghe interessa solamente gli ambiti dell'alta montagna; il grado di pericolo, oltre i 2500 m circa, è debole (grado 1), in aumento a moderato (grado 2) nelle ore più calde del giorno



Sul territorio della nostra Provincia l'innevamento è in progressivo esaurimento; è presente con continuità solo oltre i 2500 m e raggiunge spessori variabili tra i 2 ed i 3 metri sugli apparati glaciali. Il manto nevoso presenta generalmente una struttura primaverile, formata da grani in fusione in superficie, grani più compatti e densi negli strati profondi e presenza di strati di ghiaccio o croste intercluse. Il progressivo indebolimento del manto, per effetto delle temperature diurne molto elevate è attenuato dal rigelo notturno solo alle quote più elevate. Distacchi spontanei di piccole valanghe sono possibili soprattutto durante le ore più calde del giorno, sui versanti solegggiati, in prossimità di pareti rocciose o su versanti con la presenza di rocce affioranti; nei prossimi giorni qualche problema di stabilità potrà essere innescato dalle piogge intense che dilaveranno il manto e, in seguito, dalla presenza di nuovi strati di neve fresca alle quote più elevate. Per escursioni in alta quota rimangono fondamentali una buona capacità di valutazione locale del pericolo ed un'attenta programmazione delle tempistiche degli itinerari

Punti più pericolosi: Pendii ripidi in quota, specie in presenza di vecchi accumuli di neve ventata, presenti a ridosso delle creste, nelle conche, nei canali o sotto i cambi di pendenza; zone esposte all'irraggiamento alla base delle rocce.

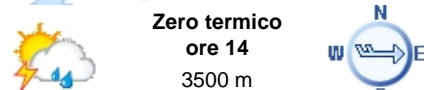
Ultima nevicata significativa 1/05/2015

Ultimo episodio di vento forte 5/05/2015

Previsione per i prossimi giorni

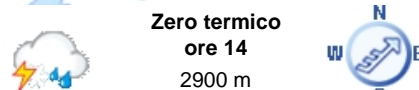
Aumento del pericolo oltre i 2500 m, causa presenza di neve fresca, a partire dalla serata di giovedì

giovedì 14 maggio 2015



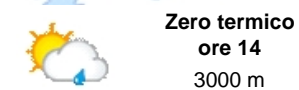
Parzialmente soleggiato con nuvolosità irregolare, in aumento nel corso del pomeriggio; probabili rovesci e temporali anche forti in serata e nella notte. Temperature minime in lieve aumento, massime stazionarie o lieve calo. Pericolo valanghe da debole (grado 1) a moderato (grado 2) in quota

venerdì 15 maggio 2015



Coperto con precipitazioni forti diffuse a prevalente carattere di rovescio o temporale; limite neve intorno ai 2200-2400 m, ma localmente anche a quote inferiori. Temperature minime in calo, massime in forte calo. Pericolo valanghe in rialzo da moderato (grado 2) a marcato (grado 3) in quota

sabato 16 maggio 2015



Nuvolosità variabile con possibilità di alcuni rovesci sparsi. Pericolo valanghe marcato (grado 3) oltre i 2500-2700 m. Probabili molti piccoli scaricamenti e distacchi spontanei di neve a debole coesione di medie dimensioni; distacchi provocati possibili anche con debole sovraccarico

Prossima emissione bollettino: Venerdì 15 maggio 2015

Codice previsore: MG

Indice pericolo: **5** Molto forte **4** Forte **3** Marcato **2** Moderato **1** Debole