



Bollettino neve valanghe

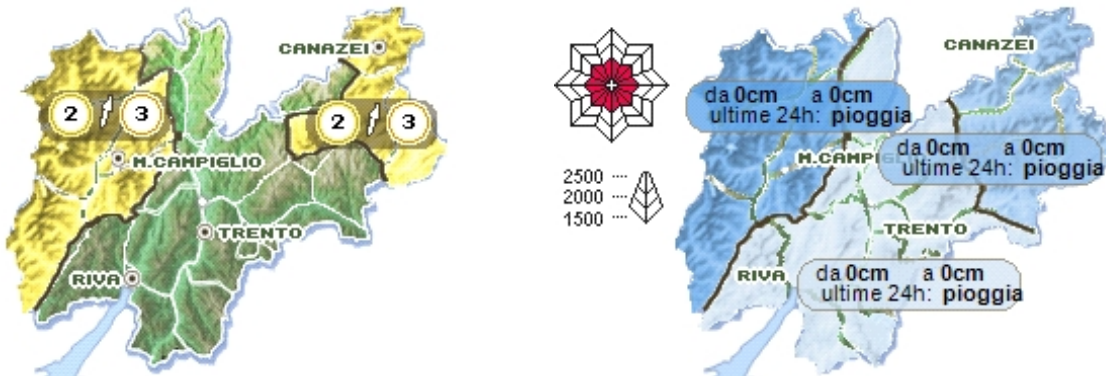
valido per la provincia di Trento

emesso venerdì 15 maggio 2015 alle ore 11:55



Situazione di venerdì 15 maggio 2015

Il pericolo valanghe interessa gli ambiti dell'alta montagna; intorno ai 2500 m circa, il grado di pericolo è moderato (grado 2), in locale aumento alle quote superiori fino a marcato (grado 3), causa presenza di strati di neve fresca



Sul territorio della nostra Provincia l'innevamento si sta progressivamente assottigliando; è presente con continuità solo oltre i 2500 m e raggiunge spessori variabili tra i 2 ed i 3 metri sugli apparati glaciali. La neve presente al suolo presenta generalmente una struttura primaverile, ed è formata da grani in fusione in superficie, grani più compatti e densi negli strati profondi e presenza di strati di ghiaccio o croste intercluse. Il manto è indebolito sia dalle temperature elevate sia dall'effetto delle recenti intense precipitazioni, che hanno assunto carattere nevoso a partire dai 2400-2600 m, mentre alle quote inferiori la pioggia ha appesantito la poca neve presente, soprattutto sui versanti settentrionali. Nei prossimi giorni il pericolo sarà localizzato nelle zone alle quote più elevate, in ambiente glaciale, dove i recenti strati di neve fresca superiori ai 40-50 cm, scarsamente collegati al manto preesistente, potranno staccarsi spontaneamente o con debole sovraccarico, dando origine a valanghe, a debole coesione o a lastroni, di piccole o medie dimensioni. Le condizioni per escursioni in alta quota sono poco favorevoli ed eventualmente necessitano di una buona capacità di valutazione locale del pericolo ed un'attenta programmazione delle tempistiche degli itinerari.

Punti più pericolosi: Pendii ripidi in quota, durante le ore più calde del giorno, sui versanti maggiormente soleggiati, specie in presenza di rocce affioranti o in prossimità o alla base di pareti rocciose

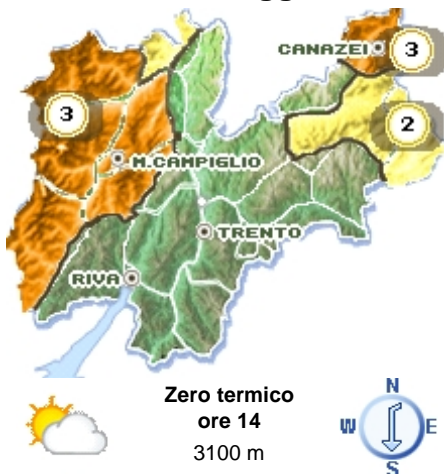
Ultima nevicata significativa 15/05/2015

Ultimo episodio di vento forte 5/05/2015

Previsione per i prossimi giorni

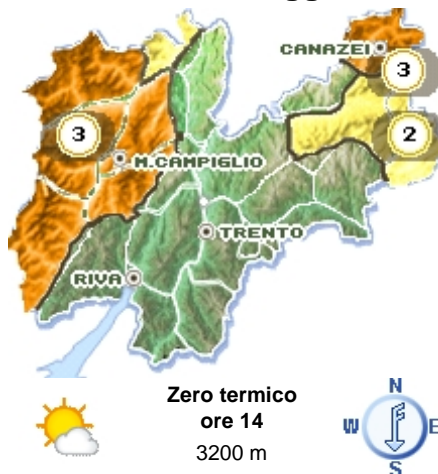
Il pericolo è stazionario fino a domenica, in progressiva diminuzione dai giorni seguenti

sabato 16 maggio 2015



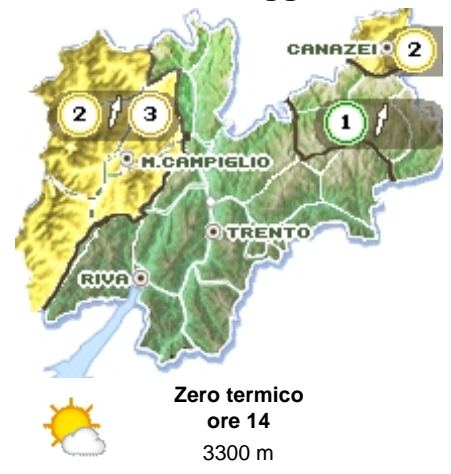
Parzialmente soleggiato e variabile; possibili alcuni rovesci sparsi, specie al pomeriggio. Temperature minime in calo, massime in ripresa. Pericolo valanghe da moderato (grado 2) a marcato (grado 3) alle quote superiori ai 2400-2600 m

domenica 17 maggio 2015



Molto soleggiato e stabile; temperature minime stazionarie o in lieve calo, massime in aumento. Pericolo valanghe da moderato (grado 2) a marcato (grado 3) in quota

lunedì 18 maggio 2015



Perlopiù soleggiato. Pericolo valanghe moderato (grado 2), in aumento oltre i 2500-2700 durante le ore più calde della giornata

Prossima emissione bollettino: Lunedì 18 maggio 2015

Codice previsore: MG

Indice pericolo:



Molto forte



Forte



Marcato



Moderato



Debole