



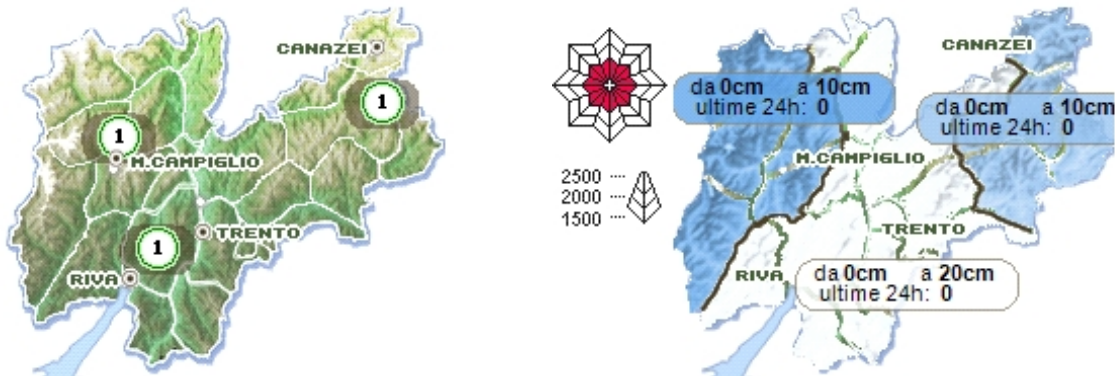
Bollettino neve valanghe valido per la provincia di Trento

emesso venerdì 8 gennaio 2016 alle ore 13:15



Situazione di venerdì 8 gennaio 2016

Innevamento naturale attualmente poco significativo fino a 2600 m e pericolo valanghe debole (grado 1). Attenzione da sabato pericolo in aumento per previste nuove significative nevicate e venti da moderati a forti in quota.



Attualmente la neve al suolo è presente con discontinuità e comunque con spessori molto scarsi nell'ordine di qualche centimetro; quantità leggermente superiori sono presenti in alta quota e comunque solo oltre i 2600 metri. Le quantità più significative sono presenti solo in canali d'alta quota o in ambito glaciale, con spessori variabili da qualche decina di centimetri fino ad un massimo di 60-80 cm. In quota, dove presente in modo significativo, il manto è molto trasformato, con diffuse brine di fondo e cristalli angolari; localmente sono riscontrabili zone di accumulo eolico e croste superficiali portanti molto dure, attualmente ricoperte da pochi centimetri di neve fresca. L'attività valanghiva spontanea è praticamente assente o limitata a piccolissimi scaricamenti da zone rocciose o ripidissimi pendii erbosi ed il pericolo valanghe è da considerare complessivamente debole (grado 1).

Punti più pericolosi: canali e zone di accumulo in alta quota.

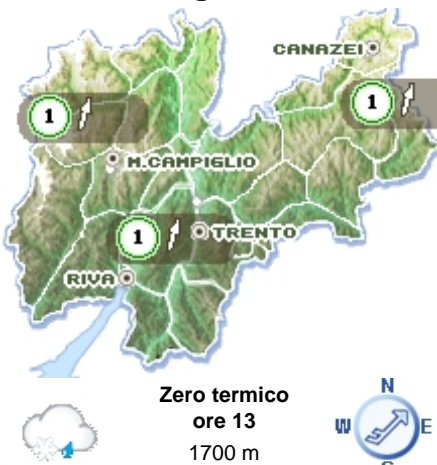
Ultima nevicata significativa 4 gennaio 2016

Ultimo episodio di vento forte 4 gennaio 2016

Previsione per i prossimi giorni

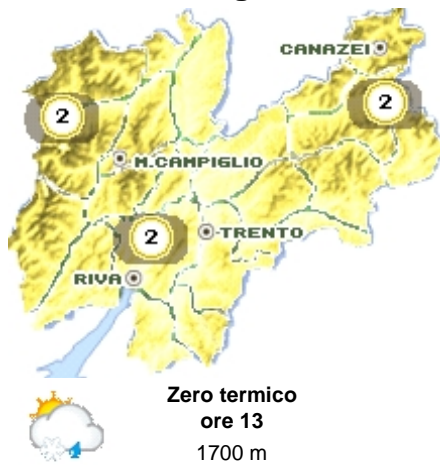
il pericolo sarà in aumento per nuove nevicate

sabato 9 gennaio 2016



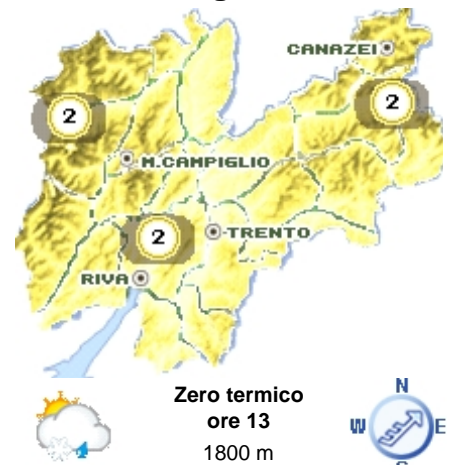
coperto con precipitazioni fino a moderate diffuse al pomeriggio e sera; limite delle nevicate mediamente a 1000-1200 m, ma inizialmente anche a quote inferiori; sui settori più a sud fra 1200 e 1500 m; venti sudoccidentali da moderati a forti in quota. Pericolo valanghe debole (grado 1) in aumento.

domenica 10 gennaio 2016



molto nuvoloso con deboli precipitazioni sparse al pomeriggio, nevose oltre 1200-1400 m. Pericolo valanghe moderato (grado 2).

lunedì 11 gennaio 2016



coperto con precipitazioni moderate diffuse, nevose mediamente oltre 1200-1400 m. Pericolo valanghe moderato (grado 2).

Prossima emissione bollettino: lunedì 11 gennaio 2016

Codice previsore: GLT

Indice pericolo: **5** Molto forte **4** Forte **3** Marcato **2** Moderato **1** Debole