



Bollettino neve valanghe

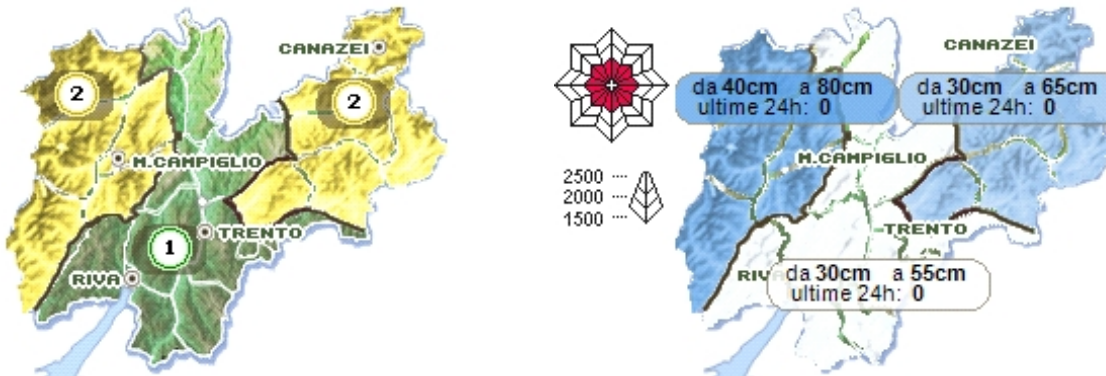
valido per la provincia di Trento

emesso mercoledì 24 febbraio 2016 alle ore 12:23



Situazione di mercoledì 24 febbraio 2016

Pericolo valanghe generalmente moderato (grado 2)



Il manto nevoso è presente con continuità e spessori significativi a partire dai 1200 metri di quota circa mentre le cime ed i versanti più ripidi esposti all'azione eolica sono scarsi di copertura. In generale, comunque, intorno ai 2000 m si misurano spessori di neve al suolo variabili dai 30 agli 80 cm. Il rialzo termico dei giorni scorsi ha trasformato il manto nevoso rendendolo umido o bagnato fino al fondo alle quote medio basse e consolidando gli strati superficiali alle quote più elevate. Con l'abbassamento delle temperature l'attività spontanea di piccole valanghe a debole coesione dimensioni tenderà a scomparire. Rimangono comunque possibili distacchi provocati di valanghe a lastroni con forte sovraccarico soprattutto nelle ore più calde della giornata.

Alle quote superiori e nelle zone glaciali la neve al suolo può arrivare ai 2 metri di spessore e gli strati di neve superficiale, spesso lavorati dal vento, sovraccaricano una base preesistente costituita da strati di neve molto trasformata, con presenza di grani angolari e brine o croste da vento e da fusione intercluse che se sollecitate possono favorire il distacco di valanghe a lastroni. Nelle zone crepacciate le ridotte coperture potrebbero crollare soprattutto con forte sovraccarico. Per le escursioni sciistiche in quota è quindi richiesta una buona capacità nella valutazione locale del pericolo e della scelta degli itinerari mantenendo le distanze di sicurezza e affrontando luoghi adeguati alle proprie capacità.

Punti più pericolosi: Versanti ripidi, specie in quota, con importanti spessori di neve; zone interessate da vecchi accumuli di neve ventata, a ridosso delle creste o di crepacci, sotto i cambi di pendenza, dietro le dorsali, nei canaloni più incisi

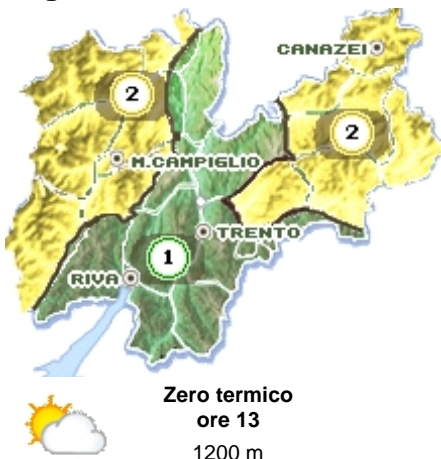
Ultima nevicata significativa 17 febbraio 2016

Ultimo episodio di vento forte 10 febbraio 2016

Previsione per i prossimi giorni

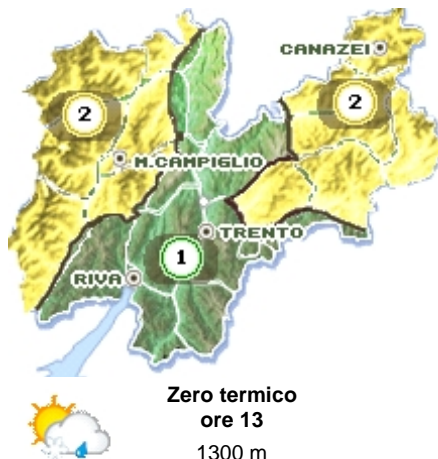
Pericolo valanghe stazionario

giovedì 25 febbraio 2016



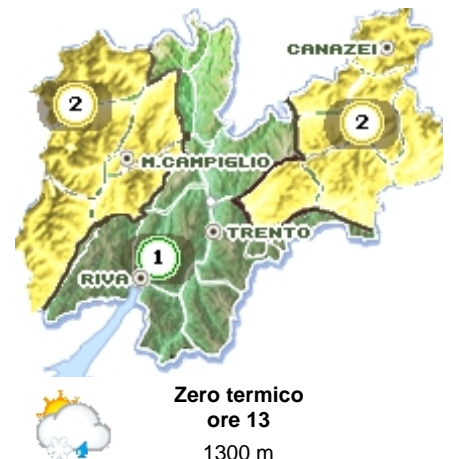
irregolarmente nuvoloso e solo a tratti parzialmente soleggiato. Temperature minime in calo, massime stazionarie o in lieve flessione. Venti deboli variabili, moderati in montagna. Pericolo valanghe da debole (grado 1) a moderato (grado 2).

venerdì 26 febbraio 2016



nuvolosità irregolare a tratti anche fitta con possibili debolissime precipitazioni sparse, nevose oltre i 1200 m circa. Temperature in quota senza variazioni significative. Venti moderati sudoccidentali, in valle deboli variabili. Pericolo valanghe da debole (grado 1) a moderato (grado 2).

sabato 27 febbraio 2016



da nuvoloso a molto nuvoloso con possibili debolissime precipitazioni isolate; probabile peggioramento in serata con precipitazioni moderate diffuse. Pericolo valanghe in tendenziale aumento in ragione delle neviccate e dell'azione eolica.

Prossima emissione bollettino: Venerdì 26 febbraio 2016

Codice previsore: WB

Indice pericolo:



Molto forte



Forte



Marcato



Moderato



Debole