



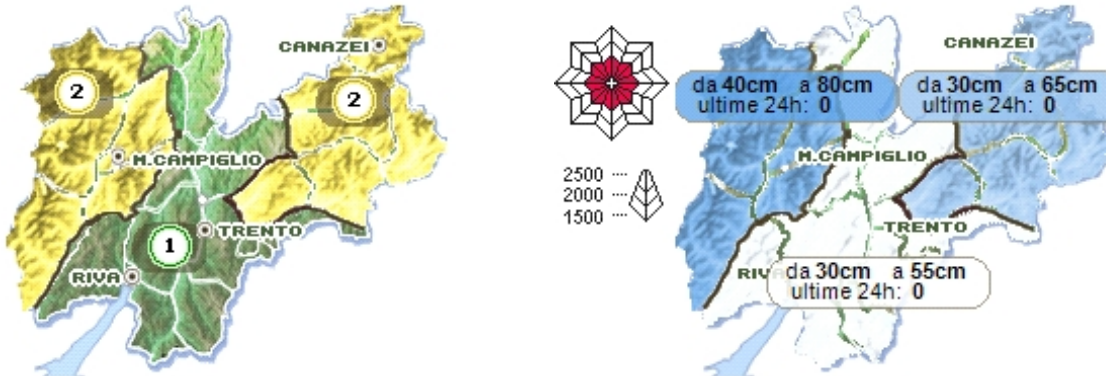
Bollettino neve valanghe valido per la provincia di Trento

emesso venerdì 26 febbraio 2016 alle ore 12:38



Situazione di venerdì 26 febbraio 2016

Pericolo valanghe da debole (grado 1) a moderato (grado 2) in progressivo aumento.



Il manto nevoso è presente con continuità e spessori significativi a partire dai 1200 metri di quota circa mentre le cime e i versanti più ripidi esposti all'azione eolica sono scarsi di copertura. In generale, comunque, intorno ai 2000 m si misurano spessori di neve al suolo variabili da 30 a 80 cm. Con il riscaldamento di inizio settimana e il successivo raffreddamento il manto nevoso si presenta da moderato a ben consolidato con possibili sottili strati di neve fresca dovuti a debolissime e locali precipitazioni. Alle quote superiori e nelle zone glaciali la neve al suolo può arrivare ai 2 metri di spessore e gli strati di neve superficiale, spesso lavorati dal vento, sovraccaricano una base preesistente costituita da strati di neve molto trasformata, con presenza di grani angolari e brine o croste da vento e da fusione intercluse che se sollecitate possono favorire il distacco di valanghe a lastroni. Nelle zone crepacciate le ridotte coperture potrebbero crollare soprattutto con forte sovraccarico. Nel fine settimana sono attese forti precipitazioni che aumenteranno progressivamente il pericolo di valanghe localmente anche oltre il grado marcato. Le condizioni per gite sciistiche sono attualmente favorevoli fino all'intensificarsi delle precipitazioni. Occorre pertanto progettare adeguatamente le uscite, i tempi di rientro e locali zone pericolose.

Punti più pericolosi: versanti ripidi, specie in quota, con importanti spessori di neve; zone interessate da vecchi accumuli di neve ventata, a ridosso delle creste o di crepacci, sotto i cambi di pendenza, dietro le dorsali, nei canaloni più incisi.

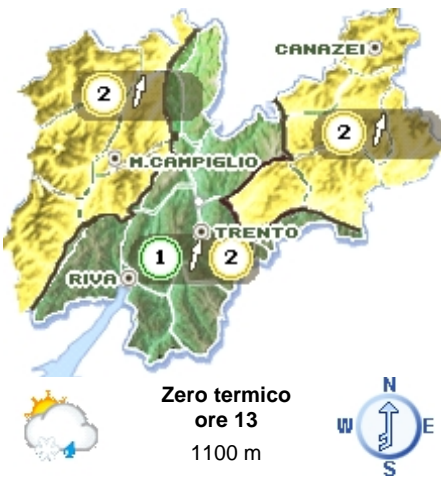
Ultima nevicata significativa 17 febbraio 2016

Ultimo episodio di vento forte 10 febbraio 2016

Previsione per i prossimi giorni

Pericolo valanghe in progressivo aumento con l'arrivo delle perturbazioni attese

sabato 27 febbraio 2016



molto nuvoloso con possibili deboli piovaschi e precipitazioni moderate diffuse a partire dalla serata; limite neve fra 700 e 900 m in rialzo. Venti da moderati a forti meridionali in quota. Pericolo valanghe da debole a moderato (grado 2) in possibile aumento dal pomeriggio in funzione delle nevicata.

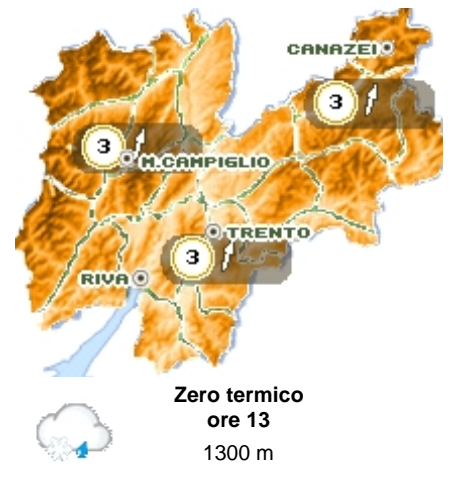
Pericolo valanghe da debole (grado 1) a moderato (grado 2).

domenica 28 febbraio 2016



coperto con precipitazioni da forti a molto forti diffuse; limite neve previsto inizialmente fra 900 e 1200 m, tendente a portarsi mediamente fra i 1300 e 1600 m nella seconda parte della giornata. Pericolo valanghe generalmente marcato (grado 3) in possibile locale aumento in funzione dei quantitativi di neve fresca e dei nuovi accumuli eolici.

lunedì 29 febbraio 2016



coperto con precipitazioni ancora forti diffuse al mattino e limite neve fra 1200 e 1500 m; poi attenuazione e fine delle precipitazioni nel pomeriggio. Pericolo valanghe marcato (grado 3) in aumento in quota soprattutto sui settori sud-orientali.

Prossima emissione bollettino: Lunedì 29 febbraio 2016

Codice previsore: WB

Indice pericolo:



5 Molto forte



4 Forte



3 Marcato



2 Moderato



1 Debole