



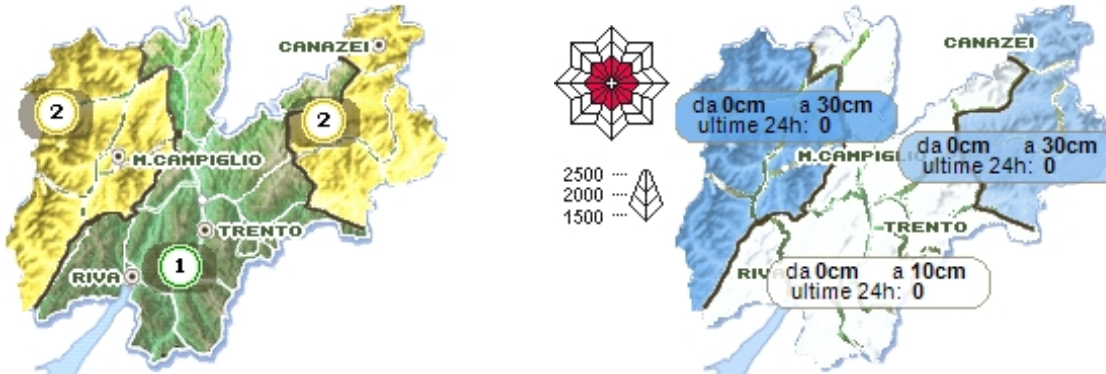
Bollettino neve valanghe valido per la provincia di Trento



emesso venerdì 22 aprile 2016 alle ore 12:46

Situazione di venerdì 22 aprile 2016

Pericolo valanghe moderato (grado 2) oltre i 2500 metri di quota circa, debole (grado 1) altrove.



Il manto nevoso tipicamente primaverile è presente con continuità dai 2000 m e oltre i 2500 sui pendii più solegggiati; alle quote più elevate si misurano spessori che vanno da 100 a 250 cm. Le nevicate sopra i 2000m di quota dello scorso weekend, significative oltre i 2500 con spessori di neve fresca massimi di 30 - 40 cm, sono state a carattere di rovescio con neve pallottolare e raffiche di vento che possono aver creato localmente strati fragili successivamente sepolti. Le alte temperature e possibili velature odierne riducono l'effetto stabilizzante della fusione e rigelo notturno. Il manto nevoso in alta quota si presenta stratificato e umido con strati fragili interclusi: neve rossa e vecchi cristalli angolari in profondità che con l'aumento delle temperature possono essere maggiormente interessati dalle sollecitazioni dei passanti innescando distacchi di valanghe a lastroni di neve umida soprattutto con forte sovraccarico. Presenti localmente piccoli accumuli di neve ventata e strati di neve pallottolare che potrebbero diventare critici in caso di successive nevicate e che possono essere staccati anche con leggero sovraccarico. Sotto i 2500 - 2600 sono ancora possibili scaricamenti di neve bagnata che sui versanti all'ombra ancora carichi possono innescare valanghe di piccola o media dimensione. Il pericolo valanghe è quindi moderato (grado 2) e le condizioni per le gite sciistiche in montagna sono favorevoli ma occorre programmare i tempi di rientro per evitare zone pericolose nelle ore più calde o a maggior irraggiamento.

Punti più pericolosi: Versanti ripidi in quota con importanti spessori di neve in isoterma, zone con presenza di accumuli di neve ventata, come versanti sottocresta, cambi di pendenza, canaloni particolarmente incisi. Zone alla base delle rocce o pendii con fondo erboso per distacchi di valanghe di neve bagnata.

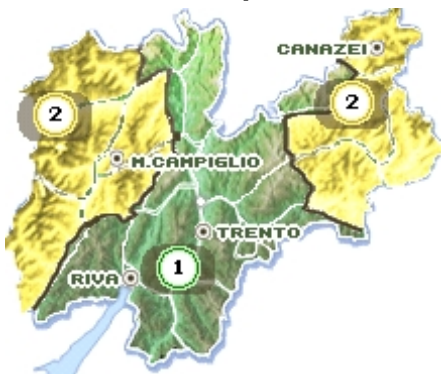
Ultima nevicata significativa 18 aprile 2016

Ultimo episodio di vento forte 19 aprile 2016

Previsione per i prossimi giorni

Pericolo valanghe moderato (grado 2) oltre i 2300 in possibile locale aumento per accumuli di neve ventata.

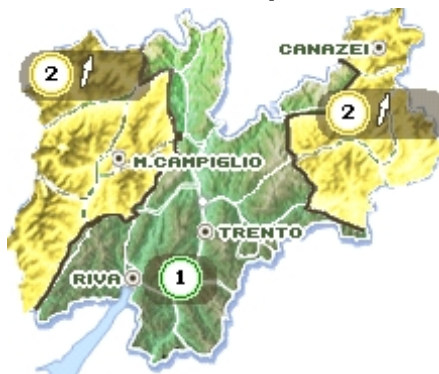
sabato 23 aprile 2016



Zero termico
ore 14
2000 m

precipitazioni moderate diffuse, anche a carattere di rovescio, nevose oltre 2000 m circa. Pericolo valanghe moderato (grado 2) oltre i 2300 metri in possibile locale aumento in funzione delle precipitazioni e dell'effetto eolico sul manto nevoso.

domenica 24 aprile 2016



Zero termico
ore 14
2000 m

Parzialmente soleggiato con rovesci o temporali, più probabili sui settori prealpini, e vento di Föhn in valle. Pericolo valanghe moderato (grado 2) oltre i 2300 metri in aumento per la possibile formazione di accumuli instabili di neve ventata.



lunedì 25 aprile 2016



Zero termico
ore 14
1700 m

tratti soleggiati alternati a locali addensamenti, specie in prossimità dei rilievi. Vento di föhn in attenuazione. Pericolo valanghe moderato (grado 2) oltre i 2300 metri in aumento per la possibile formazione di accumuli instabili di neve ventata.

Prossima emissione bollettino: lunedì 25 aprile 2016

Codice previsore: WB

Indice pericolo:



Molto forte



Forte



Marcato



Moderato



Debole