



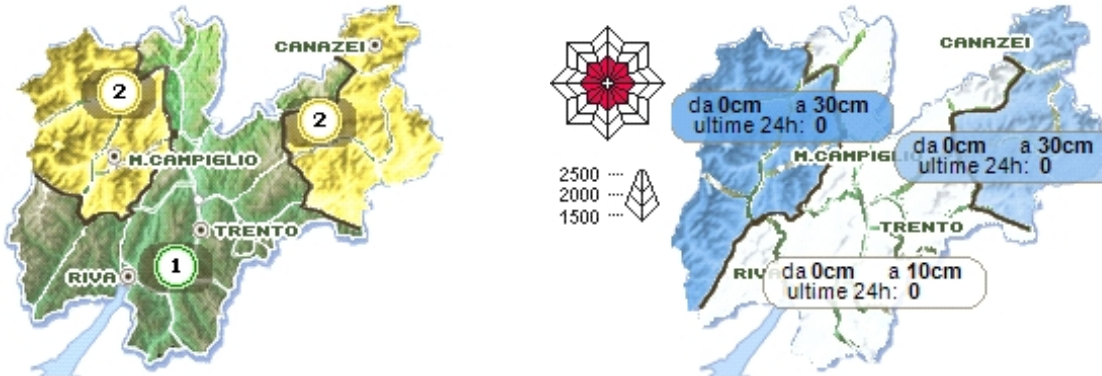
Bollettino neve valanghe valido per la provincia di Trento



emesso venerdì 29 aprile 2016 alle ore 12:50

Situazione di venerdì 29 aprile 2016

Pericolo valanghe moderato (grado 2) oltre i 2500 m, debole (grado 1) altrove.



Il manto nevoso è continuo con spessori significativi solo sui settori alpini, oltre i 2000 m nei versanti all'ombra e oltre i 2500 m sui versanti più soleggiati; nelle zone prealpine è invece presente quasi solamente nei canali all'ombra alle quote più elevate. Lo strato basale del manto è generalmente ben trasformato, umido e perlopiù consolidato; in superficie invece oltre i 2500 m di quota è presente uno strato più sottile di neve recente e in alcune localizzazioni significativi accumuli di neve ventata, che risultano poco collegati agli strati sottostanti. Durante il giorno per effetto del riscaldamento il manto subisce un temporaneo indebolimento e dalle zone più ripide e riscaldate saranno possibili distacchi spontanei di piccole e medie dimensioni di neve bagnata. Nelle localizzazioni caratterizzate dalla presenza di accumuli di neve ventata il distacco di valanghe a lastroni perlopiù di piccole o medie dimensioni, è possibile anche con debole sovraccarico. Grado di pericolo 2 moderato oltre i 2500 m di quota.

Punti più pericolosi: conche, avvallamenti, ripidi canali e zone di accumulo in genere oltre i 2500 m di quota, ma in particolare quelle zone in alta quota, spesso in prossimità delle creste o zone sommitali ancora con significativi spessori di manto nevoso che potrebbero nascondere in profondità strati deboli interni e significativi spessori di vecchia

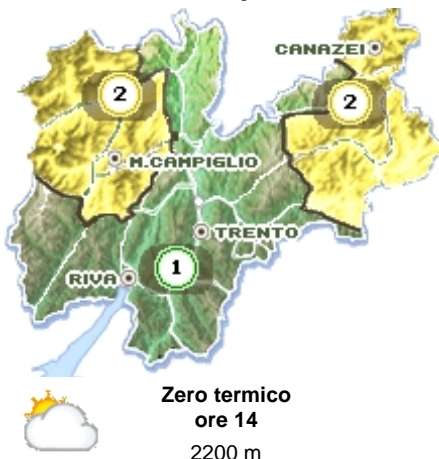
Ultima nevicata significativa 27 aprile 2016

Ultimo episodio di vento forte 27 aprile 2016

Previsione per i prossimi giorni


situazione stazionaria con pericolo valanghe moderato (grado 2) oltre i 2500 metri di quota.

sabato 30 aprile 2016



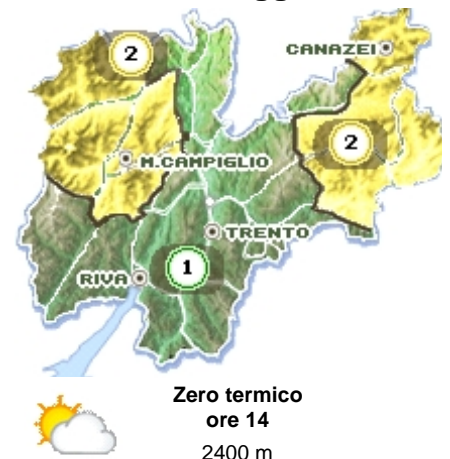
nuvolosità irregolare in graduale aumento nel corso del pomeriggio; in serata e nella notte probabili alcune deboli precipitazioni sparse. Pericolo moderato (grado 2) oltre i 2500 m di quota.

domenica 1 maggio 2016



da nuvoloso a molto nuvoloso con precipitazioni deboli o al più moderate; limite neve mediamente oltre 1800 m. Pericolo moderato (grado 2) oltre i 2500 m di quota.

lunedì 2 maggio 2016



probabile nuvolosità residua in rapido dissolvimento, poi perlopiù soleggiato. Pericolo moderato (grado 2) oltre i 2500 m di quota.

Prossima emissione bollettino: lunedì 2 maggio 2016

Codice previsore: GLT

Indice pericolo:



5 Molto forte



4 Forte



3 Marcato



2 Moderato



1 Debole