



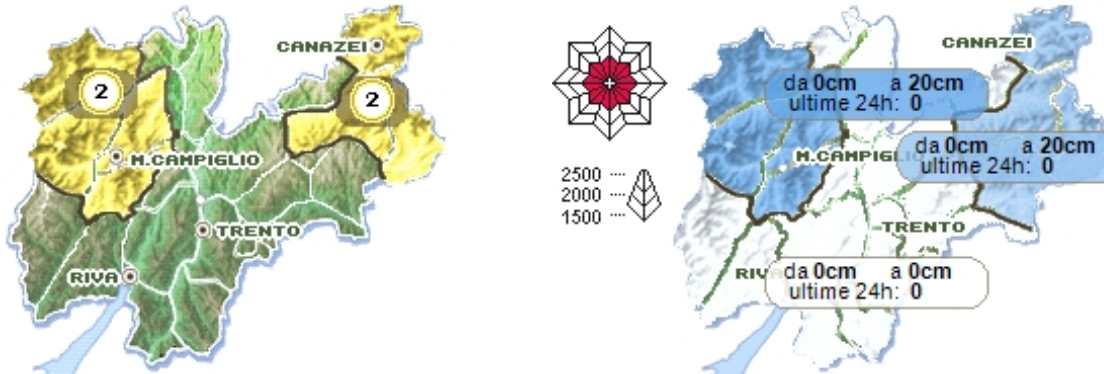
Bollettino neve valanghe valido per la provincia di Trento



emesso lunedì 9 maggio 2016 alle ore 12:47

Situazione di lunedì 9 maggio 2016

oltre i 2500 m di quota pericolo fino a moderato (grado 2).



Quantità continue e significative di manto nevoso sono presenti mediamente oltre i 2500 m di quota nelle zone alpine e zone dolomitiche; altrove accumuli significativi di neve sono presenti solo in canali all'ombra. Fra i 2500 m e 3000 m di quota il manto nevoso è perlopiù di tipo primaverile con spessori piuttosto ridotti, in isoterma, molto trasformati ed umidi; qui le criticità sono rappresentate perlopiù da perdita di coesione per riscaldamento nelle ore centrali del giorno con conseguenti scivolamenti e piccole valanghe di neve umida o bagnata, perlopiù in canali, ripidi pendii scivolosi e vecchie zone di accumulo. Mediamente oltre i 3000 m di quota invece, il manto presenta spessori superiori, anche se decisamente sotto la media del periodo, ed una struttura ancora di tipo invernale con neve perlopiù asciutta e strati interni deboli con brine di profondità e croste dure da vento o rigelo. Qui la criticità è dovuta al possibile distacco provocato di valanghe a lastroni, anche con debole sovraccarico, nelle localizzazioni più sfavorevoli come ripide zone di accumulo, specie se all'ombra o in prossimità di creste e zone di accumulo in genere.

Grado di pericolo: fra 2500 m e 3000 m di quota 1 debole in aumento a 2 moderato durante il giorno; oltre 3000 m di quota pericolo 2 moderato.

Punti più pericolosi: in alta quota, zone di accumulo di neve ventata, specie in conche ed avvallamenti, in prossimità di creste e zone sommitali o alla base di ripidi versanti all'ombra.

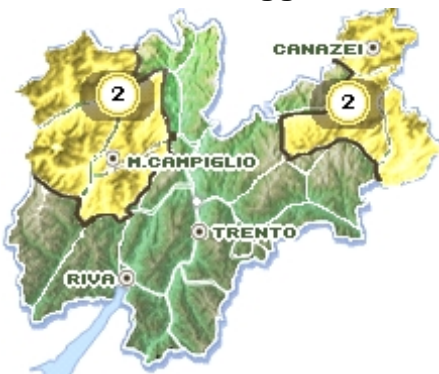
Ultima nevicata significativa 2 maggio 2016

Ultimo episodio di vento forte 2 maggio 2016

Previsione per i prossimi giorni

per martedì situazione stazionaria. Mercoledì e giovedì possibile locale aumento del pericolo per nuove nevicatae.

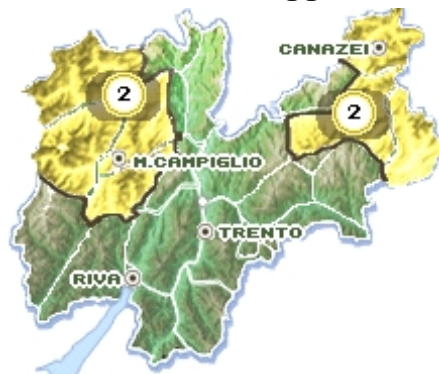
martedì 10 maggio 2016



Zero termico
ore 14
3000 m

nuvoloso con deboli precipitazioni sparse, più probabili al mattino. Oltre 2500 m di quota pericolo fino a grado 2 (moderato).

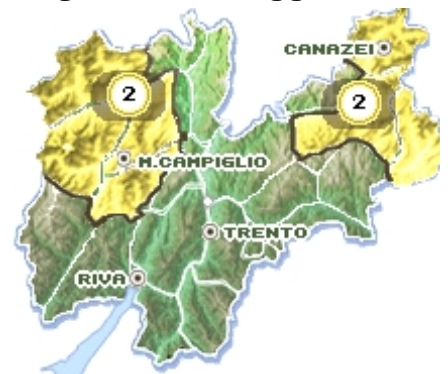
mercoledì 11 maggio 2016



Zero termico
ore 14
2900 m

coperto con precipitazioni moderate diffuse, nevose oltre 2500 m di quota. Oltre 2500 m di quota pericolo moderato (grado 2).

giovedì 12 maggio 2016



Zero termico
ore 14
2700 m

coperto con precipitazioni moderate diffuse, in graduale esaurimento nel pomeriggio. Oltre 2500 m di quota pericolo moderato (grado 2).

Prossima emissione bollettino: mercoledì 11 maggio 2016

Codice previsore: GLT

Indice pericolo:



Molto forte



Forte



Marcato



Moderato



Debole