



# Bollettino neve valanghe

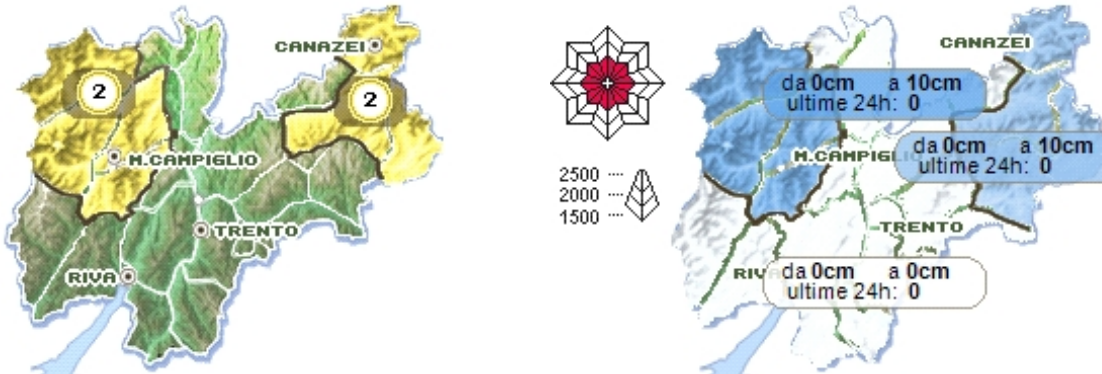
valido per la provincia di Trento

emesso mercoledì 18 maggio 2016 alle ore 12:32



## Situazione di mercoledì 18 maggio 2016

Pericolo valanghe moderato (grado 2) oltre i 2500 metri di quota.



Quantità continue e significative di manto nevoso sono presenti mediamente oltre i 2500 m di quota nelle zone alpine e zone dolomitiche; altrove accumuli significativi di neve al suolo sono presenti solo in canali e zone sui versanti all'ombra oltre i 2000 metri. L'escursione diurna delle temperature con il rigelo notturno permettono il consolidamento del manto nevoso superficiale con croste portanti al mattino meno diffuse alle quote maggiori. Alle quote molto elevate intorno ai 2800 - 3000 m è presente un manto a struttura di tipo invernale e strati interni deboli alternati a croste dure; qui eventuali distacchi provocati soprattutto con forte sovraccarico saranno più probabili nelle ore più calde del giorno. Non si esclude comunque il distacco provocato di valanghe a lastroni con debole sovraccarico specie nelle ripide zone di accumulo o in prossimità di creste. Grado di pericolo valanghe 2 (moderato). Le condizioni per le gite sciistiche negli ambiti innevati sono favorevoli ma occorre considerare adeguatamente locali zone pericolose.

**Punti più pericolosi:** ripide zone di accumulo, conche ed avvallamenti; zone sommitali o alla base di ripidi versanti all'ombra; zone in prossimità di creste.

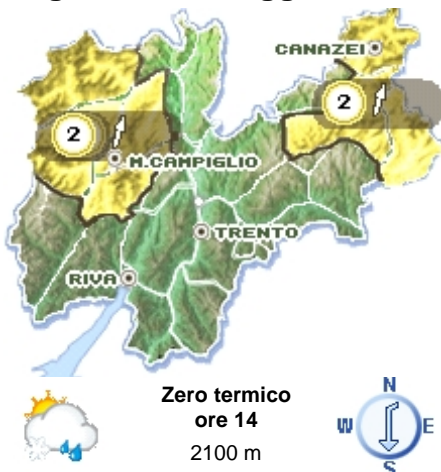
Ultima nevicata significativa 12 maggio 2016

Ultimo episodio di vento forte 2 maggio 2016

## Previsione per i prossimi giorni

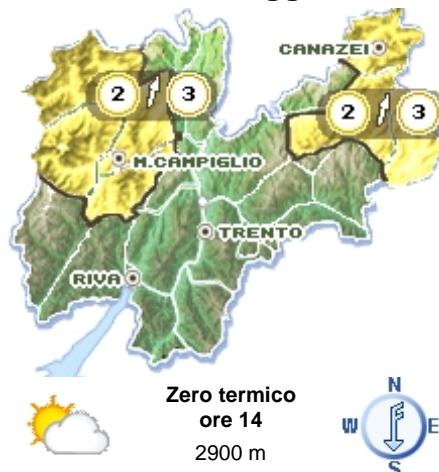
grado di pericolo moderato (grado 2) in possibile rialzo in funzione di nevicata e azione eolica.

**giovedì 19 maggio 2016**



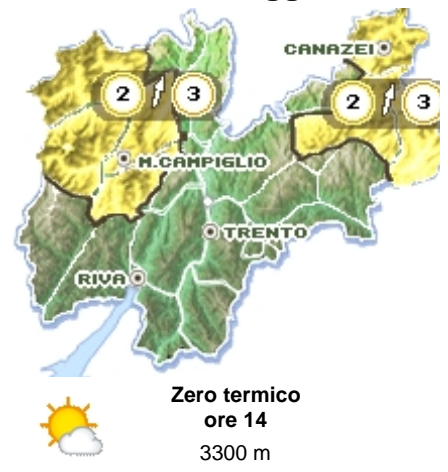
molto nuvoloso con precipitazioni in genere moderate diffuse, nevose oltre 1800-2000 m circa, localmente a carattere di rovescio. Fenomeni in attenuazione al pomeriggio-sera, con schiarite a partire da ovest. Venti: al mattino deboli variabili in valle e moderati sud-occidentali in quota; in serata in intensificazione e tendenti a disporsi da nord. Grado di pericolo moderato (grado 2) oltre i 2500 metri in possibile aumento in funzione dei nuovi spessori di neve fresca e dei nuovi accumuli eolici

**venerdì 20 maggio 2016**



soleggiato salvo limitati addensamenti nelle ore più calde a ridosso dei rilievi. Venti: in valle al mattino deboli o moderati a nord, localmente a regime di brezza nel pomeriggio; in quota moderati settentrionali. Grado di pericolo moderato (grado 2) oltre i 2500 metri in aumento a marcato (grado 3) per nuovi accumuli di neve ventata e il rialzo delle temperature.

**sabato 21 maggio 2016**



molto soleggiato con limitata attività cumuliforme in montagna. Grado di pericolo 2 moderato in rialzo a 3 marcato per il rialzo delle temperature.

Prossima emissione bollettino: venerdì 20 maggio 2016

Codice previsore: WB

Indice pericolo:



Molto forte



Forte



Marcato



Moderato



Debole



# Bollettino neve valanghe valido per la provincia di Trento

emesso mercoledì 18 maggio 2016 alle ore 12:32



Prossima emissione bollettino: venerdì 20 maggio 2016

Codice previsore: WB

Indice pericolo:



Molto forte



Forte



Marcato



Moderato



Debole