



# Bollettino neve valanghe

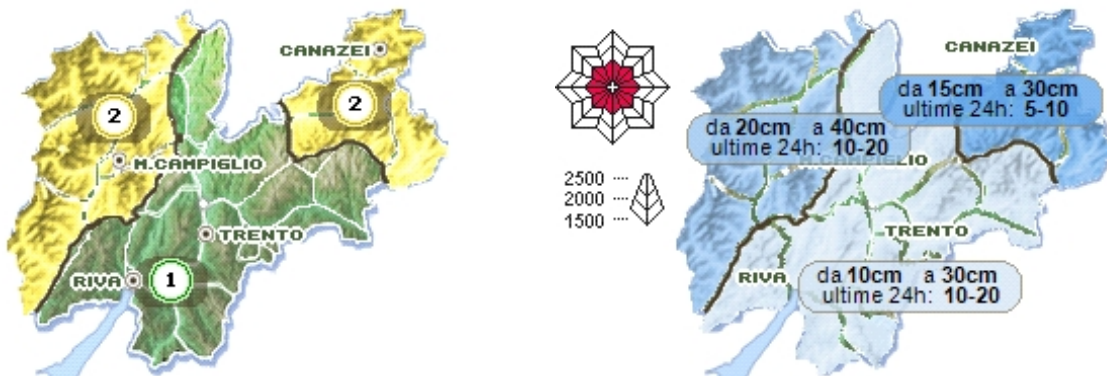
valido per la provincia di Trento

emesso venerdì 3 febbraio 2017 alle ore 12:47



## Situazione di venerdì 3 febbraio 2017

Copertura nevosa naturale molto scarsa e sotto la media del periodo; pericolo valanghe oltre i 2000-2200 m generalmente moderato (grado 2).



Le ultime nevicate hanno apportato mediamente dai 10 ai 30 cm di neve fresca molto pesante e bagnata, talvolta mista a pioggia fino a 1800-2000 m di quota. Il manto nevoso naturale complessivamente rimane molto scarso ed è presente con spessori significativi di 80 - 120 cm solo sui ghiacciai e con spessori di qualche decina di centimetri mediamente oltre i 2500-2800 m di quota. Le basse temperature e gli esigui spessori di neve al suolo dell'ultimo periodo, hanno favorito la formazione di uno strato debole a grani angolari e brine negli strati intermedi e basali del manto. In prossimità delle creste principali o dei bruschi cambi di pendenza sono presenti vecchi e più recenti accumuli di neve ventata che spesso poggiano, con scarsa coesione, su croste molto dure o su strati deboli. Il pericolo valanghe è generalmente da considerare moderato (grado 2) oltre il limite del bosco e in genere oltre 2000-2200 m di quota, e perlopiù debole (grado 1) sui settori prealpini. Nelle prossime ore dai pendii più ripidi non si possono escludere alcuni piccoli o piccolissimi scaricamenti spontanei, mentre il distacco di piccole valanghe a lastroni o placche da vento, sarà possibile nelle zone di accumulo, perlopiù in quota, anche con debole sovraccarico.

**Punti più pericolosi:** Pendii molto ripidi in quota con vecchi e nuovi accumuli di neve ventata; zone in prossimità delle creste, conche e canali con bruschi cambi di pendenza.

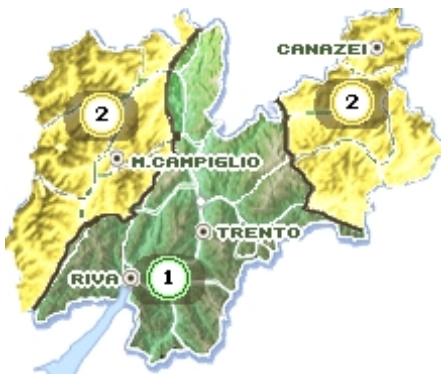
Ultima nevicata significativa 3/02/2017

Ultimo episodio di vento forte 2/02/2017

## Previsione per i prossimi giorni

le nuove nevicate previste in più fasi fino a domenica, incrementeranno solo moderatamente il manto: pertanto si presuppone

### sabato 4 febbraio 2017

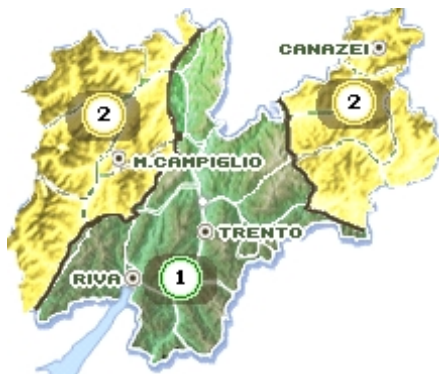


Zero termico  
ore 13  
1300 m



in prevalenza molto nuvoloso con possibilità di precipitazioni sparse fino a moderate dalla tarda mattinata e nel pomeriggio, in attenuazione in serata. Nevose oltre 800-1000 m circa. Il pericolo valanghe rimane moderato (grado 2) oltre 2000-2200 m nelle zone alpine e perlopiù debole (grado 1) in quelle prealpine.

### domenica 5 febbraio 2017



Zero termico  
ore 13  
1000 m



nuvolosità variabile con parziali schiarite al mattino, in seguito nubi in aumento e possibilità di precipitazioni sparse dal pomeriggio specie sui settori sudorientali. Neve oltre 800-1000 m circa. Pericolo valanghe generalmente invariato; tuttavia non si esclude un possibile aumento del pericolo qualora i quantitativi di neve previsti fossero superiori.

### lunedì 6 febbraio 2017



Zero termico  
ore 13  
1500 m



in prevalenza nuvoloso con precipitazioni sparse fino al primo mattino, in seguito schiarite con vento intenso da nord. Pericolo valanghe generalmente invariato ma in possibile aumento causa forti venti previsti.

Prossima emissione bollettino: lunedì 6 febbraio 2017

Codice previsore: GLT

Indice pericolo:



Molto forte



Forte



Marcato



Moderato



Debole