



Bollettino neve valanghe

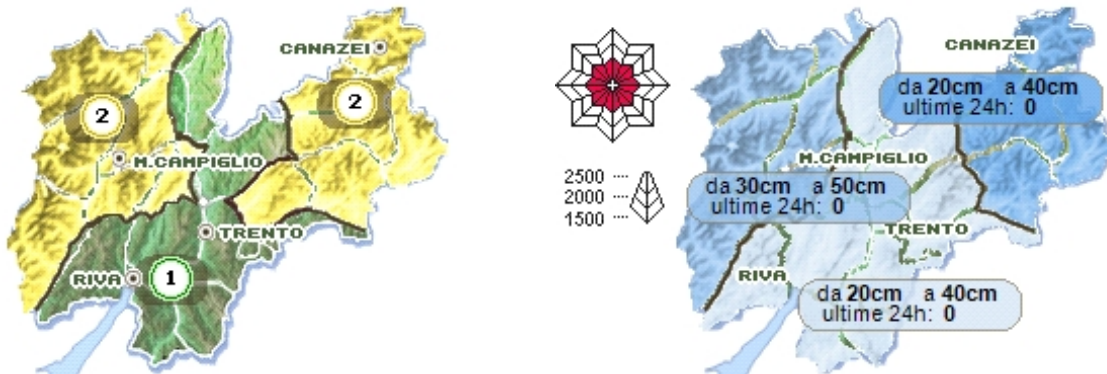
valido per la provincia di Trento

emesso venerdì 17 febbraio 2017 alle ore 12:05



Situazione di venerdì 17 febbraio 2017

Pericolo valanghe generalmente debole (grado 1) e moderato (grado 2) oltre il limite boschivo; particolari situazioni critiche sono riscontrabili sulle esposizioni più ombreggiate, oltre i 2400 m di quota, per la presenza di strati deboli alla base del manto nevoso



Una stagione invernale contraddistinta da scarse precipitazioni e forti venti, di origine prevalentemente settentrionale, ha determinato la presenza di un manto nevoso molto esiguo e distribuito in modo molto irregolare; zone molto soleggiate o erose dal vento risultano prive di neve fino alle quote più elevate, mentre nelle zone pianeggianti o più riparate, intorno ai 2000 metri, si misurano spessori variabili tra i 20 ed i 50 cm. Spessori più importanti, nell'ordine del metro circa, sono presenti in zone di accumulo eolico o alle quote superiori ai 2500 m, specie sui settori nord-occidentali della provincia. Il manto presenta al proprio interno molti cristalli di tipo angolare, brine inglobate alternate a croste da rigelo o da vento e, in prossimità del terreno, spesso anche brina di fondo. Dopo il rialzo termico dei giorni scorsi, il calo delle temperature in atto contribuisce a consolidare e stabilizzare ulteriormente il manto, specie sui versanti più soleggiate, ed il pericolo è pertanto da considerare generalmente moderato (grado 2), a partire dai 2000 m circa. In quota, ed in genere nella pratica alpinistica e scialpinistica, vanno comunque valutate attentamente eventuali zone di accumulo, anche se di limitate dimensioni, poiché in alcuni casi il distacco di piccole o medie valanghe a lastroni potrebbe avvenire anche con debole sovraccarico

Punti più pericolosi: Pendii ripidi in quota, poco soleggiate, con presenza di strati di vecchia neve molto trasformata; in generale zone interessate da accumuli di neve ventata, come versanti sotto le creste, conche, canaloni e pendii con bruschi cambi di pendenza.

Ultima nevicata significativa 10/02/2017

Ultimo episodio di vento forte 6/02/2017

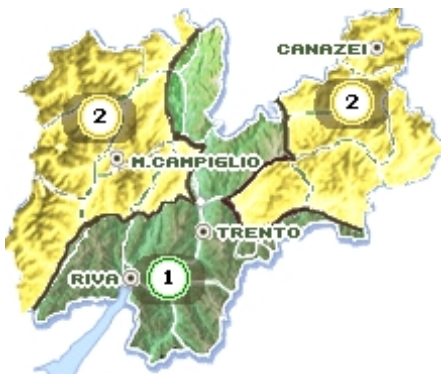
Previsione per i prossimi giorni

Pericolo valanghe moderato (grado 2) oltre il limite boschivo; in graduale diminuzione

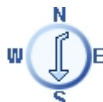
sabato 18 febbraio 2017

domenica 19 febbraio 2017

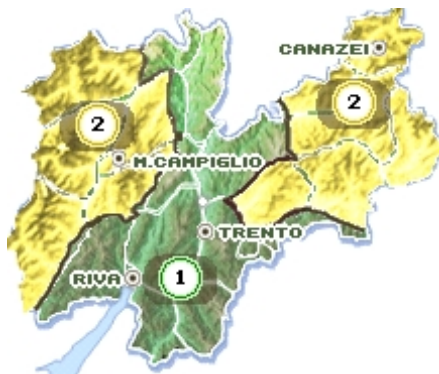
lunedì 20 febbraio 2017



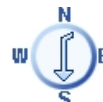
Zero termico
ore 13
1500 m



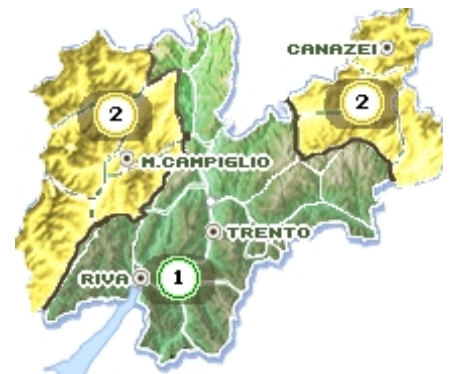
Sereno, salvo qualche nube verso nord al mattino; temperature in calo. Pericolo valanghe moderato (grado 2) alle quote superiori al limite boschivo, debole (grado 1) altrove e sui settori prealpini



Zero termico
ore 13
1200 m



Al mattino possibili nubi basse, specie nelle vallate meridionali, in seguito molto soleggiato; temperature senza notevoli variazioni. Pericolo valanghe stazionario



Zero termico
ore 13
1700 m



Sereno o poco nuvoloso; pericolo valanghe moderato (grado 2), in graduale diminuzione

Prossima emissione bollettino: Lunedì 20 febbraio 2017

Codice previsore: MG

Indice pericolo:



5 Molto forte



4 Forte



3 Marcato



2 Moderato



1 Debole