






Regionale Lawinengefahrenstufen in alpinen Lagen vom 14.12.1993 07:30 GANZTÄGIG	WAS? Problem	WO? Gefahrenstellen
		<p>Allg. Stufe Tirol</p>  <p>Tendenz für morgen</p>  <p>gleichbleibend</p>

GEFAHRENMUSTER (GM):

Lagebericht vom Dienstag, den 14. Dezember 1993

BEURTEILUNG DER LAWINENGEFAHR

In den Tiroler Tourengeländen herrschen ungünstige Verhältnisse. Besonders in kammnahen Windschattenhängen, Rinnen und Mulden besteht eine erhebliche (Stufe 3) Schneebrettgefahr. Mäßige Schneebrettgefahr (Stufe 2) im südlichen Osttirol.

Verkehrswege:

Nur für exponierte Verkehrsverbindungen höhergelegener Seitentäler ist vor allem unter steilen Wiesenhängen mit vereinzelt Selbstauslösungen meist kleiner Lawinen zu rechnen.

SCHNEEDECKENAUFBAU

Auf der teilweise schwach verfestigten Novemberschneedecke bildeten die stark verfrachteten Neuschneefälle der vergangenen Tage zahlreiche Schneebretter.

ALPINWETTERBERICHT DER ZAMG-WETTERDIENSTSTELLE INNSBRUCK

Der Alpenraum liegt in einer südwestlichen Höhenströmung, die im Tagesverlauf auf Nordwest dreht. In Nordtirol ist nur mit leichten Niederschlägen zu rechnen. Die Schneefallgrenze liegt bei 1000m. Auf den Bergen wehen mäßige bis starke Südwest bis Westwinde.

TENDENZ

-

Raimund Mayr