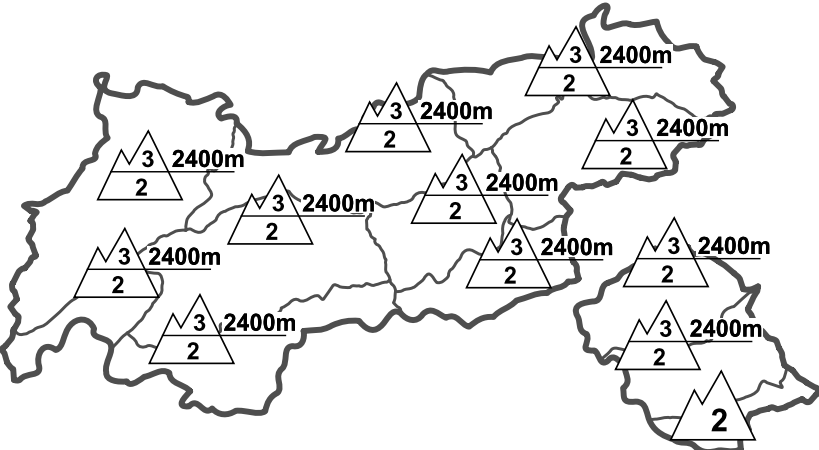






Regionale Lawinengefahrenstufen in alpinen Lagen vom 23.12.1993 07:30 <b>GANZTÄGIG</b>	WAS? Problem	WO? Gefahrenstellen
		<p><b>Allg. Stufe Tirol</b></p>  <p><b>Tendenz für morgen</b></p>  <p>gleichbleibend</p>

GEFAHRENMUSTER (GM):

## Lagebericht vom Donnerstag, den 23. Dezember 1993

### BEURTEILUNG DER LAWINENGEFAHR

Der Tourengesher muß eine örtlich mäßige Schneebrettgefahr beachten. In den hochalpinen Tourengeshergebieten besteht jedoch weiterhin eine erhebliche Lawinengefahr. Die Gefahrenstellen liegen vorwiegend in kammnahen, triebschneegefüllten Steilhängen, Rinnen und Mulden. Auch der labile Schneedeckenaufbau in Schattenhängen erfordert Vorsicht. Aufgrund geringer Schneemächtigkeiten mäßige Lawinengefahr im südlichen Osttirol.

Verkehrswege:

Für die Verkehrswege besteht derzeit keine Lawinengefahr.

### SCHNEEDECKENAUFBAU

In den Gebieten unterhalb von ca. 2400m verursachte der Temperaturrückgang eine Verfestigung der durchfeuchteten Schneedecke.

### ALPINWETTERBERICHT DER ZAMG-WETTERDIENSTSTELLE INNSBRUCK

In den vergangenen 24 Stunden sind nur in den Nordweststaulagen bis 10cm Schnee gefallen. Bei stürmischen Westwinden ist auch heute in den Staulagen mit zeitweisen Niederschlägen zu rechnen. Die Schneefallgrenze liegt bei 900m.

### TENDENZ

-

Raimund Mayr