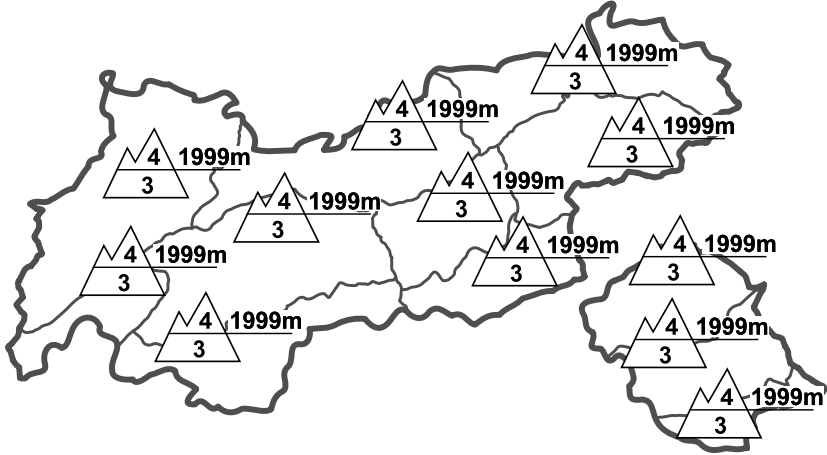






Regionale Lawinengefahrenstufen in alpinen Lagen vom 26.12.1993 07:30 <b>GANZTÄGIG</b>	WAS? Problem	WO? Gefahrenstellen
		<p><b>Allg. Stufe Tirol</b></p>  <p><b>Tendenz für morgen</b></p>  <p>gleichbleibend</p>

GEFAHRENMUSTER (GM):

## Lagebericht vom Sonntag, den 26. Dezember 1993

### BEURTEILUNG DER LAWINENGEFAHR

Der Tourengesher muß in Nord- und Osttirol eine allgemein erhebliche bis örtlich große Schneebrettgefahr beachten. Der teilweise windverfrachtete Neuschnee gleitet in tieferen Lagen auf der verharschten Altschneedecke ab. In den hochalpinen Lagen befindet sich die labile Zone in der Schwimmschneeschicht. Große Vorsicht ist daher besonders in kammnahen Steilhängen, Rinnen und Mulden geboten.

### SCHNEEDECKENAUFBAU

Im Raum Arlberg Außerfern sowie den Kitzbüheler Alpen sind in den vergangenen 24 Stunden weitere 10 bis 20 cm Schnee gefallen. Die übrigen Gebiete Nordtirols und der Osttiroler Tauernkamm verzeichnen bis 10 cm Schneezuwachs.

### ALPINWETTERBERICHT DER ZAMG-WETTERDIENSTSTELLE INNSBRUCK

Ein Mittelmeertief bringt Osttirol und dem Alpenhauptkamm heute erneut Schneefall. Die Temperaturen liegen in 2000m bei -10 Grad, in 3000m bei -17 Grad.

### TENDENZ

-

Raimund Mayr