






Regionale Lawinengefahrenstufen in alpinen Lagen vom 27.12.1993 07:30 GANZTÄGIG	WAS? Problem	WO? Gefahrenstellen
		<p data-bbox="1050 591 1177 640">Allg. Stufe Tirol</p>  <p data-bbox="1326 591 1433 640">Tendenz für morgen</p>  <p data-bbox="1310 770 1445 792">gleichbleibend</p>

GEFAHRENMUSTER (GM):

Lagebericht vom Montag, den 27. Dezember 1993

BEURTEILUNG DER LAWINENGEFAHR

Der Tourengesher muß in Nord- und Osttirol unverändert eine erhebliche Schneebrettgefahr beachten. Sowohl die Triebsschneeablagerungen als auch die ausgeprägte Schwimmschneeschiicht in höheren Lagen verursachen diese kritische Situation. Große Vorsicht ist vor allem in kammnahen Steilhängen, Rinnen und Mulden geboten.

Verkehrswege:

Unter steilen Wiesenhängen sind vereinzelt Selbstauslösungen von Lockerschneelawinen möglich.

SCHNEEDECKENAUFBAU

In den vergangenen 24 Stunden sind in Tirol nur wenige Zentimeter Schnee gefallen.

ALPINWETTERBERICHT DER ZAMG-WETTERDIENSTSTELLE INNSBRUCK

Am Alpennordrand ist auch heute mit Schneefall zu rechnen. Auf den Bergen wehen kräftige Nordwestwinde. Die Temperaturen liegen in 2000m bei -11 Grad, in 3000 bei -17 Grad.

TENDENZ

-

Raimund Mayr