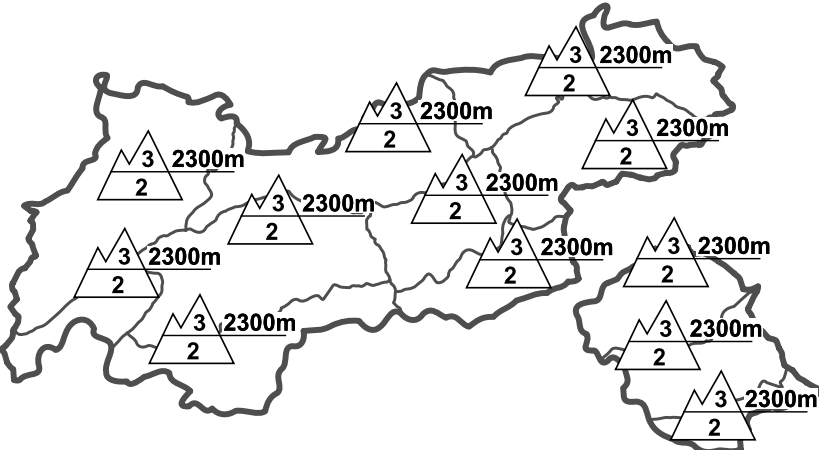






Regionale Lawinengefahrenstufen in alpinen Lagen vom 28.12.1993 07:30 GANZTÄGIG	WAS? Problem	WO? Gefahrenstellen
		<p>Allg. Stufe Tirol</p>  <p>Tendenz für morgen</p>  <p>gleichbleibend</p>

GEFAHRENMUSTER (GM):

Lagebericht vom Dienstag, den 28. Dezember 1993

BEURTEILUNG DER LAWINENGEFAHR

Vor allem unterhalb 2300m hat sich die Lawinensituation entspannt, die Lawinengefahr ist überwiegend mäßig. Lediglich in schattseitigen Steilhängen sowie eingewehnten Rinnen und Mulden ist die Schneebrettgefahr erheblich. Schlechter ist die Situation weiterhin im hochalpinen Bereich, wo eine ausgeprägte Schwimmschneeschicht zusammen mit Tribschneeablagerungen für eine erhebliche Schneebrettgefahr sorgt.

Verkehrswege:

Es sind heute keine größeren spontanen Lawinen zu erwarten.

SCHNEEDECKENAUFBAU

-keine merkliche Veränderung gegenüber gestern-

ALPINWETTERBERICHT DER ZAMG-WETTERDIENSTSTELLE INNSBRUCK

Über den Alpen bildet sich ein Zwischenhoch. Am Alpennordrand noch Restwolken, ansonsten wolkenfrei. Im Laufe des Tages Aufkommen von Südwestwind. Die Temperaturen in 2000m steigen auf -5 Grad, in 3000m auf -10 Grad.

TENDENZ

-

Rudi Mair