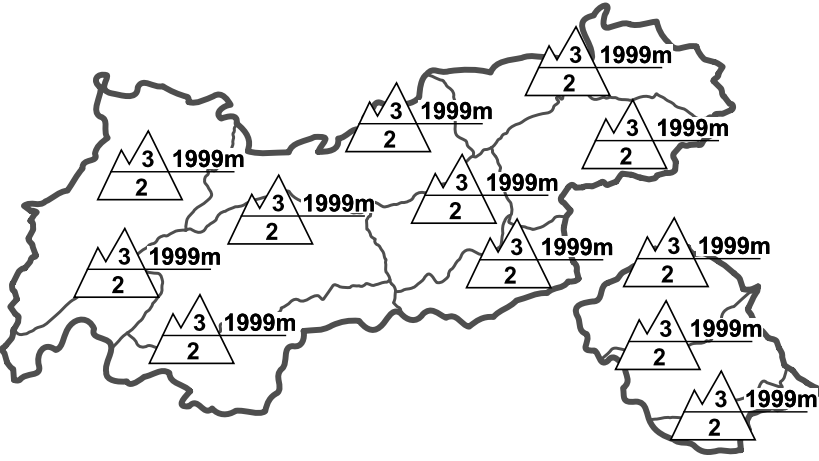






Regionale Lawinengefahrenstufen in alpinen Lagen vom 13.01.1994 07:30 GANZTÄGIG	WAS? Problem	WO? Gefahrenstellen
		<p>Allg. Stufe Tirol</p>  <p>Tendenz für morgen</p>  <p>gleichbleibend</p>

GEFAHRENMUSTER (GM):

Lagebericht vom Donnerstag, den 13. Jänner 1994

BEURTEILUNG DER LAWINENGEFAHR

In den Tiroler Tourengebieten ist die Lawinengefahr überwiegend als mäßig einzustufen.

Unverändert schlechter ist die Situation in schattseitigen Steilhängen. Hier sorgen schwache und störanfällige Zwischenschichten für eine erhebliche Schneebrettgefahr.

Verkehrswege:

Es ist derzeit nicht mit größeren spontanen Lawinen zu rechnen.

SCHNEEDECKENAUFBAU

Die milde Witterung wirkte sich recht günstig auf die Setzung und damit Verfestigung der Schneedecke aus.

ALPINWETTERBERICHT DER ZAMG-WETTERDIENSTSTELLE INNSBRUCK

Eine starke westliche Höhenströmung bringt vorerst noch milde Luft vom Atlantik nach Mitteleuropa. Die Gipfel sind wolkenfrei und geraten erst am Nachmittag von Norden her in Wolken. Vor allem in den Nordalpen starker Westwind. Temperatur in 2000m um +2 Grad, in 3000m um -3 Grad.

TENDENZ

-

Rudi Mair