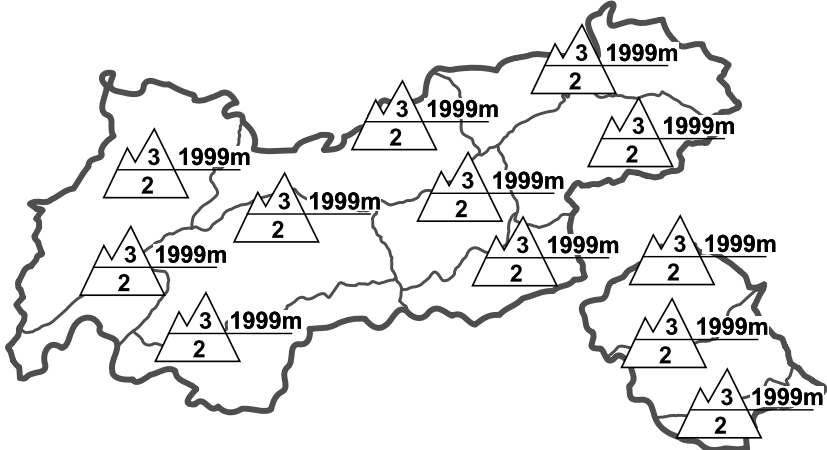






Regionale Lawinengefahrenstufen in alpinen Lagen vom 16.01.1994 07:30 <b>GANZTÄGIG</b>	WAS? Problem	WO? Gefahrenstellen
		
	<b>Allg. Stufe Tirol</b>  	<b>Tendenz für morgen</b>   gleichbleibend

GEFAHRENMUSTER (GM):

## Lagebericht vom Sonntag, den 16. Jänner 1994

### BEURTEILUNG DER LAWINENGEFAHR

Der geringfügige Neuschneezuwachs (bis zu 10cm) brachte keine wesentliche Änderung der Situation in den Tiroler Tourengebieten.

Großteils ist die Lawinengefahr mäßig. Nur in sehr steilen, schattseitigen Hängen, wo immer noch störanfällige Schichten zu finden sind, ist die Schneebrettgefahr erheblich.

Verkehrswege:

Es besteht derzeit keine Gefahr der Selbstausslösung größerer Lawinen.

### SCHNEEDECKENAUFBAU

-

### ALPINWETTERBERICHT DER ZAMG-WETTERDIENSTSTELLE INNSBRUCK

Von Westen her nähert sich eine Störung dem Alpenraum. Die Berge geraten zunehmend in Wolken, teilweise schneit es. Bei schwachen Winden liegen die Temperaturen in 2000m um -8 Grad, in 3000m um -14 Grad.

### TENDENZ

-

Rudi Mair