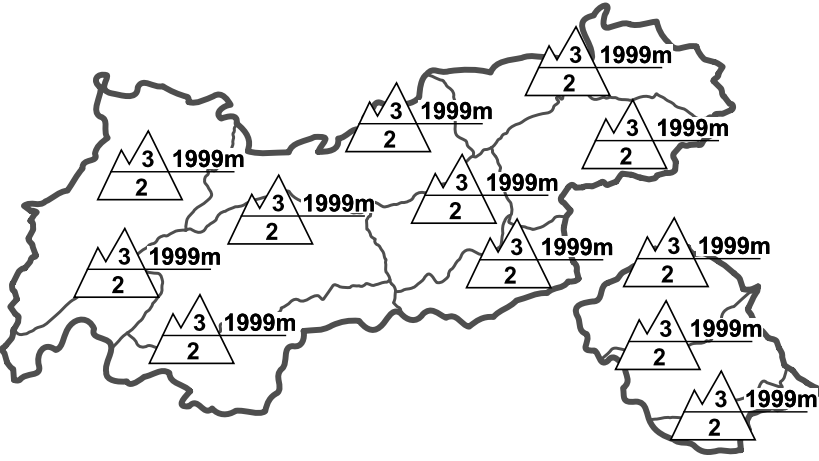






Regionale Lawinengefahrenstufen in alpinen Lagen vom 19.01.1994 07:30 GANZTÄGIG	WAS? Problem	WO? Gefahrenstellen
		
	Allg. Stufe Tirol	Tendenz für morgen
		 gleichbleibend

GEFAHRENMUSTER (GM):

Lagebericht vom Mittwoch, den 19. Jänner 1994

BEURTEILUNG DER LAWINENGEFAHR

In Tirols Skitourengebieten besteht unverändert eine allgemein mäßige Schneebrettgefahr. In hochgelegenen, schattseitigen Steilhängen muß der Tourengänger jedoch eine örtlich erhebliche Gefahr beachten. Grund dafür sind teils sehr störanfällige Schichten, wie z.B. eine ausgeprägte Schwimmschneeschiicht.

Verkehrswege:

Für höhergelegene Verkehrsverbindungen besteht derzeit keine Gefahr durch Selbst- auslösungen von Lawinen.

SCHNEEDECKENAUFBAU

-

ALPINWETTERBERICHT DER ZAMG-WETTERDIENSTSTELLE INNSBRUCK

Der Hochdruckeinfluß hält laut Wetterdienststelle heute an. Die Temperaturen steigen erneut, in 2000m von -6 auf -1 Grad, in 3000m von -11 auf -7 Grad.

TENDENZ

-

Raimund Mayr