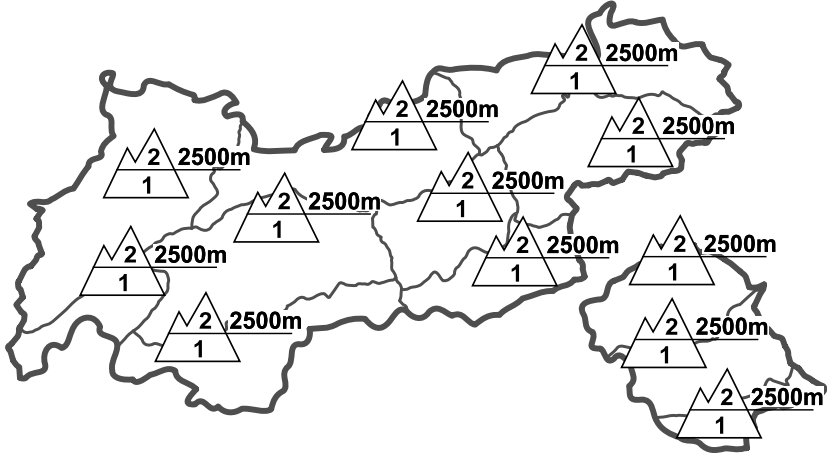






Regionale Lawinengefahrenstufen in alpinen Lagen vom 20.01.1994 07:30 <b>GANZTÄGIG</b>	WAS? Problem	WO? Gefahrenstellen
		<p><b>Allg. Stufe Tirol</b></p>  <p><b>Tendenz für morgen</b></p>  <p>fallend</p>

GEFAHRENMUSTER (GM):

## Lagebericht vom Donnerstag, den 20. Jänner 1994

### BEURTEILUNG DER LAWINENGEFAHR

Der Tourengesher muss in Tirols Bergen eine allgemein geringe Lawinengefahr beachten. In schattseitigen, vor allem kammnahen Steilhängen oberhalb ca. 2500m besteht jedoch noch eine örtlich mäßige Schneebrettgefahr. Der Grund dafür sind störanfällige Schichten wie z.B. eine ausgeprägte Schwimmschneeschiicht.

Verkehrswege:

Derzeit besteht keine Gefahr durch Selbstaumlösungen von Lawinen.

### SCHNEEDECKENAUFBAU

-

### ALPINWETTERBERICHT DER ZAMG-WETTERDIENSTSTELLE INNSBRUCK

Ein Tiefdruckgebiet mit Zentrum über Sardinien steuert Wolkenfelder über die Alpen. Es bleibt jedoch niederschlagsfrei. Auf den Bergen wehen mäßige Südwest- bis Nordwestwinde, die Temperaturen liegen in 2000m bei -6 Grad, in 3000m bei -12 Grad.

### TENDENZ

-

Raimund Mayr