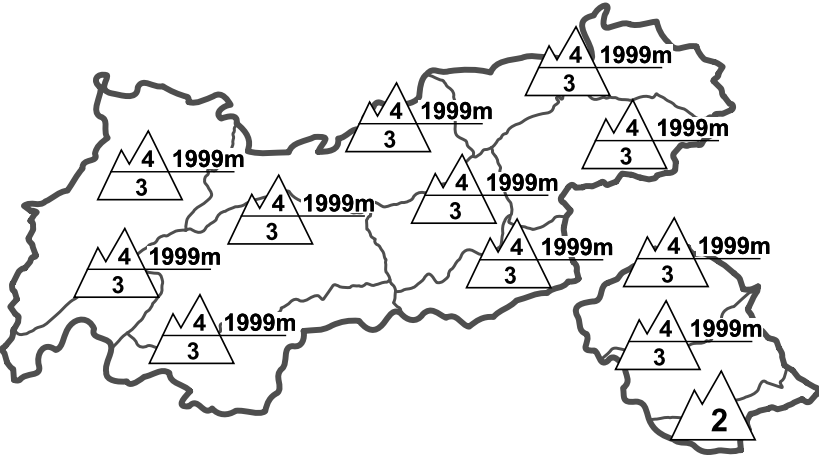






Regionale Lawinengefahrenstufen in alpinen Lagen vom 31.01.1994 07:30 <b>GANZTÄGIG</b>	WAS? Problem	WO? Gefahrenstellen
		<p><b>Allg. Stufe Tirol</b></p>  <p><b>Tendenz für morgen</b></p>  <p>fallend</p>

GEFAHRENMUSTER (GM):

## Lagebericht vom Montag, den 31. Jänner 1994

### BEURTEILUNG DER LAWINENGEFAHR

Trotz beginnender Setzung und Verfestigung der Schneedecke besteht in Nordtirols Tourengebieten weiterhin eine erhebliche bis örtlich große Schneebrettgefahr. Dabei sind besonders Kammlagen und tribschneegefüllte Rinnen und Mulden kritisch zu beurteilen.

Die Tourenmöglichkeiten sind stark eingeschränkt. Im südlichen Osttirol mäßige Lawinengefahr.

Verkehrswege:

Bei stärkerer Sonneneinstrahlung ist für höhergelegene, exponierte Verkehrsverbindungen auf Selbstauslösungen von Lawinen zu achten.

### SCHNEEDECKENAUFBAU

In den vergangenen 24 Stunden sind in den Kitzbüheler Alpen wieder bis 15 cm Schnee gefallen. In den übrigen Landesteilen beträgt der Schneezuwachs nur wenige Zentimeter.

### ALPINWETTERBERICHT DER ZAMG-WETTERDIENSTSTELLE INNSBRUCK

In Nordtirol ist heute zeitweise mit Niederschlägen zu rechnen. Die Schneefallgrenze steigt von 500m auf 1000m. Auf den Bergen wehen starke Nordwestwinde.

### TENDENZ

-

Raimund Mayr