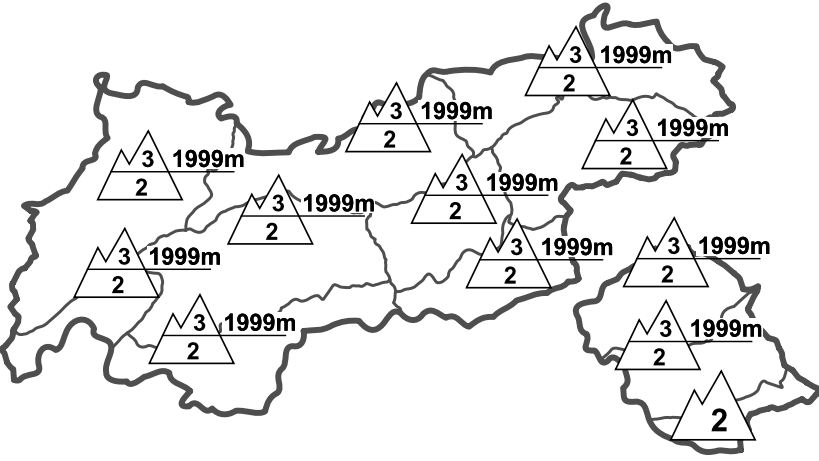






Regionale Lawinengefahrenstufen in alpinen Lagen vom 01.02.1994 07:30 GANZTÄGIG	WAS? Problem	WO? Gefahrenstellen
		<p>Allg. Stufe Tirol</p>  <p>Tendenz für morgen</p>  <p>gleichbleibend</p>

GEFAHRENMUSTER (GM):

Lagebericht vom Dienstag, den 1. Februar 1994

BEURTEILUNG DER LAWINENGEFAHR

In steilen Schattenhängen und triebschneegefüllten Rinnen und Mulden muß der Touren- und Variantenfahrer eine erhebliche Schneebrettgefahr beachten.

Eingeschränkte Tourenmöglichkeit. Im südlichen Osttirol mäßige Lawinengefahr.

Verkehrswege:

Unter stark besonnten Steilhängen sind in den Mittagsstunden vereinzelte Selbstaumlösungen von Lawinen möglich.

SCHNEEDECKENAUFBAU

Während in den Sonnenhängen die Setzung und Verfestigung weiter fortschreitet, bleibt in den nordgerichteten Hängen eine erhöhte Störanfälligkeit der Schneedecke bestehen.

ALPINWETTERBERICHT DER ZAMG-WETTERDIENSTSTELLE INNSBRUCK

Das Schönwetter hält laut Wetterdienst an. Bei stärkeren West- bis Nordwestwinden liegen die Temperaturen in 2000m bei -6 Grad, in 3000m bei -12 Grad.

TENDENZ

-

Raimund Mayr