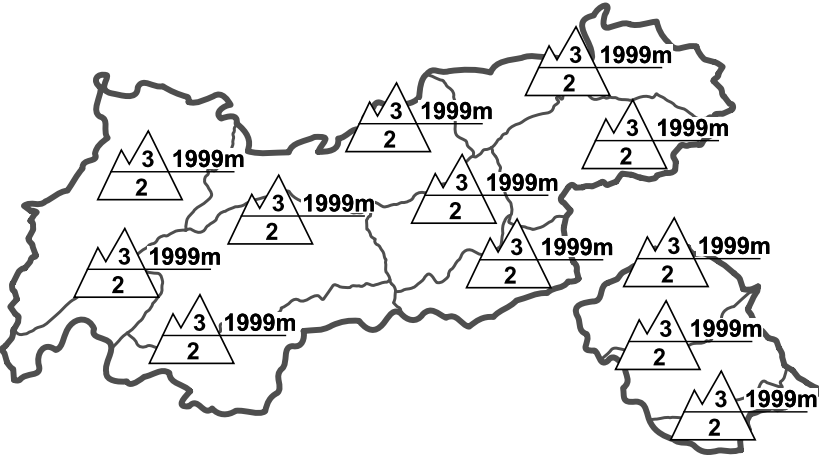






Regionale Lawinengefahrenstufen in alpinen Lagen vom 07.02.1994 07:30 GANZTÄGIG	WAS? Problem	WO? Gefahrenstellen
		<p>Allg. Stufe Tirol</p>  <p>Tendenz für morgen</p>  <p>fallend</p>

GEFAHRENMUSTER (GM):

Lagebericht vom Montag, den 7. Februar 1994

BEURTEILUNG DER LAWINENGEFAHR

Die Durchfeuchtung in tiefen Lagen sowie der labile Schneedeckenaufbau in hochalpinen Bereichen kennzeichnen derzeit die Lawinensituation. Die Touren- und Variantenfahrer müssen vor allem in steilen, kammnahen Schattenhängen sowie triebschneegefüllten Rinnen und Mulden eine mäßige bis örtlich erhebliche Schneebrettgefahr beachten.

Verkehrswege:

Unter steilen Wiesenhängen sind vereinzelt Selbstauslösungen von kleineren Lawinen möglich.

SCHNEEDECKENAUFBAU

Entlang des Alpenhauptkammes sind in den vergangenen 24 Stunden allgemein 10cm, in den südlichen Ötztaler und Stubaier Alpen, sowie im südlichen Osttirol 20-25cm Schnee gefallen.

ALPINWETTERBERICHT DER ZAMG-WETTERDIENSTSTELLE INNSBRUCK

Auch heute ist noch zeitweise mit Niederschlägen zu rechnen. Die Schneefallgrenze liegt bei 800m. In 2000m werden Temperaturen um -6 Grad, in 3000m um -9 Grad erreicht.

TENDENZ

-

Raimund Mayr