






Regionale Lawinengefahrenstufen in alpinen Lagen vom 08.02.1994 07:30 <b>GANZTÄGIG</b>	WAS? Problem	WO? Gefahrenstellen
		
	<b>Allg. Stufe Tirol</b> 	<b>Tendenz für morgen</b>  gleichbleibend

GEFAHRENMUSTER (GM):

### Lagebericht vom Dienstag, den 8. Februar 1994

#### BEURTEILUNG DER LAWINENGEFAHR

Der Touren- und Variantenfahrer muß weiterhin eine mäßige Schneebrettgefahr beachten. Während in tiefen Lagen die Schneedecke stärker durchfeuchtet und bei der Spurwahl zu berücksichtigen ist, erfordert in den hochalpinen Bereichen der örtlich störanfällige Schneedeckenaufbau Vorsicht. Die Gefahrenstellen liegen vorwiegend in kammnahen Steilhängen und triebsschneegefüllten Rinnen und Mulden.  
Verkehrswege:

In tiefen Lagen sind vereinzelt Selbstauslösungen von kleinen Nassschneelawinen möglich.

#### SCHNEEDECKENAUFBAU

In den vergangenen 24 Stunden sind in Tirols Bergen nur wenige cm Schnee gefallen.

#### ALPINWETTERBERICHT DER ZAMG-WETTERDIENSTSTELLE INNSBRUCK

Es kommt heute in Tirol wiederholt zu Niederschlägen. Die Schneefallgrenze liegt in Nordtirol bei 800m in Osttirol bei 1000m. Auf den Bergen wehen schwache bis mäßige Südost- bis Nordostwinde.

#### TENDENZ

-

Raimund Mayr