






Regionale Lawinengefahrenstufen in alpinen Lagen vom 12.02.1994 07:30 <b>GANZTÄGIG</b>	WAS? Problem	WO? Gefahrenstellen
		<p><b>Allg. Stufe Tirol</b></p>  <p><b>Tendenz für morgen</b></p>  <p>gleichbleibend</p>

GEFAHRENMUSTER (GM):

## Lagebericht vom Samstag, den 12. Februar 1994

### BEURTEILUNG DER LAWINENGEFAHR

Der Touren- und Variantenfahrer muß in Nordtirol weiterhin eine erhebliche Schneebrettgefahr beachten. In süd- und ostgerichteten Steilhängen sind es die Tribschneeablagerungen, die auf der verharschten Altschneedecke abgleiten können. In den Schattenhängen erfordert der störanfällige Schneedeckenaufbau Vorsicht. Im Süden Osttirols mäßige Lawinengefahr.

Verkehrswege:

Bei starker Sonneneinstrahlung kommt es vermehrt zu Selbstaumlösungen von oberflächlichen Lawinen.

### SCHNEEDECKENAUFBAU

In Nordtirol beträgt der Schneezuwachs in den vergangenen 24 Stunden allgemein 5 bis 15 cm, in den Kitzbüheler Alpen und am Osttiroler Tauernkamm 20- 25cm.

### ALPINWETTERBERICHT DER ZAMG-WETTERDIENSTSTELLE INNSBRUCK

Heute ist es meist gering bewölkt, Bei mäßigen Nordostwinden werden in 2000m Temperaturen um -11 Grad, in 3000m um -19 Grad erreicht.

### TENDENZ

-

Raimund Mayr