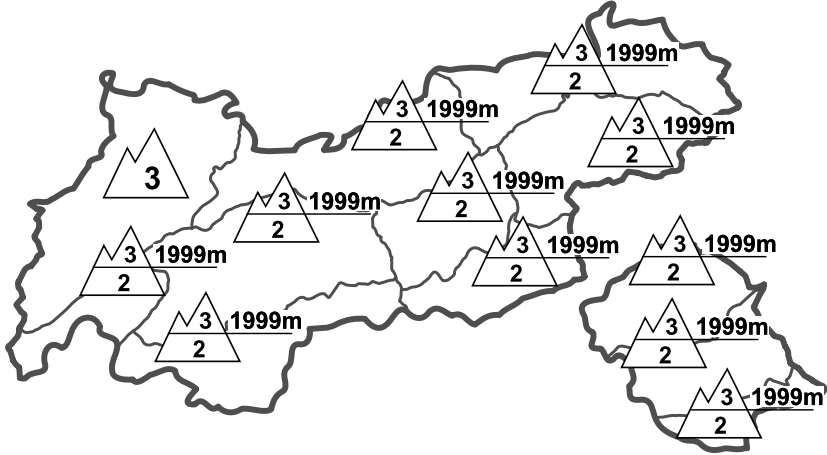






Regionale Lawinengefahrenstufen in alpinen Lagen vom 16.02.1994 07:30 <b>GANZTÄGIG</b>	WAS? Problem	WO? Gefahrenstellen
		<p><b>Allg. Stufe Tirol</b></p>  <p><b>Tendenz für morgen</b></p>  <p>fallend</p>

GEFAHRENMUSTER (GM):

## Lagebericht vom Mittwoch, den 16. Februar 1994

### BEURTEILUNG DER LAWINENGEFAHR

In Nord- und Osttirol ist die Lawinengefahr überwiegend mäßig. Lediglich in sehr steilen, schattseitigen Hängen, Rinnen und Mulden muß unverändert eine erhebliche Schneebrettgefahr beachtet werden. Im Außerfern erhebliche Schneebrettgefahr.

Verkehrswege:

Es ist weiterhin nicht mit Selbstaumlösungen größerer Lawinen zu rechnen.

### SCHNEEDECKENAUFBAU

Der gestrige Temperaturanstieg begünstigte die Setzung der Schneedecke.

### ALPINWETTERBERICHT DER ZAMG-WETTERDIENSTSTELLE INNSBRUCK

Ein osteuropäisches Hochdruckgebiet führt kalte und überwiegend trockene Luft in den Alpenraum. Bei schwachen bis mäßigen Höhenwinden aus Nordost bis Südost sind die Berge wolkenfrei. Die Temperatur in 2000m liegt zwischen -10 und -7 Grad, in 3000m zwischen -16 und -13 Grad.

### TENDENZ

-

Rudi Mair