






Regionale Lawinengefahrenstufen in alpinen Lagen vom 21.02.1994 07:30 <b>GANZTÄGIG</b>	WAS? Problem	WO? Gefahrenstellen
		
	<b>Allg. Stufe Tirol</b> 	<b>Tendenz für morgen</b>  gleichbleibend

GEFAHRENMUSTER (GM):

## Lagebericht vom Montag, den 21. Februar 1994

### BEURTEILUNG DER LAWINENGEFAHR

In Tirols Tourengebieten sind unverändert günstige Verhältnisse anzutreffen, es besteht allgemein mäßige Lawinengefahr.

Der labile Schneedeckenaufbau in schattseitigen Steilhängen sowie die Tribschneeablagerungen in Kammlagen erfordern jedoch weiterhin Vorsicht.

Verkehrswege:

es sind keine größere spontane Lawinen zu erwarten.

### SCHNEEDECKENAUFBAU

-

### ALPINWETTERBERICHT DER ZAMG-WETTERDIENSTSTELLE INNSBRUCK

In Nordtirol ist im Tagesverlauf mit Bewölkungsverdichtung, nachfolgend mit etwas Schneefall zu rechnen. Auf den Bergen wehen mäßige bis lebhafte Südwest- bis Westwinde. Temperaturen in 2000m um -6 Grad, in 3000m um -12 Grad.

### TENDENZ

-

Raimund Mayr